

Regione Siciliana

Assessorato dei Beni Culturali
e dell'Identità Siciliana
Dipartimento dei Beni Culturali
e dell'Identità Siciliana

**Soprintendenza per i Beni Culturali ed Ambientali
di Trapani**

**Progetto finanziato con
P.O.R. Sicilia 2000-2006 Misura 2.02 Azione C**

**DIPARTIMENTO DEI BENI CULTURALI
E DELL'IDENTITÀ SICILIANA**

Il Dirigente Generale

dott. Gaetano Pennino

SERVIZIO PIANIFICAZIONE PAESAGGISTICA

Il Dirigente Responsabile

dott. Michele Buffa

**SOPRINTENDENZA PER I BENI CULTURALI ED AMBIENTALI
DI TRAPANI**

COORDINAMENTO TECNICO-SCIENTIFICO

arch. Paola Misuraca

COLLABORATORI

arch. Girolama Fontana

arch. Roberto Monticciolo

CONSULENZA SCIENTIFICA

Coordinamento generale

prof. Domenico Costantino

arch. Gaetano Renda

Sottosistema abiotico

*Geologia, geomorfologia ed
idrogeologia*

dott. Angelo La Rosa
dott. Roberto De Domenico

Sottosistema insediativo

Archeologia

dott.ssa Cecilia Buccellato
S.A.P. - Società Archeologica
Padana

Sottosistema biotico

Rete ecologica

Prof. Renato Massa

Sistema Informativo Territoriale

Ing. Salvatore Cerami

Dott.ssa Claudia Spinnato

Sottosistema agricolo-forestale

*Aspetti agronomici, forestali
e vegetazionali*

Prof. Giovanni Curatolo

Collaborazioni

Nino De Gaetano
Daniela Federico
Silvia Scerrino

Il Responsabile Unità Operativa VII

(arch. Girolama Fontana)

Il Soprintendente

(arch. Paola Misuraca)

Saline**SL_05_02**


Foto aerea (2000)

NOTIZIE GENERALI

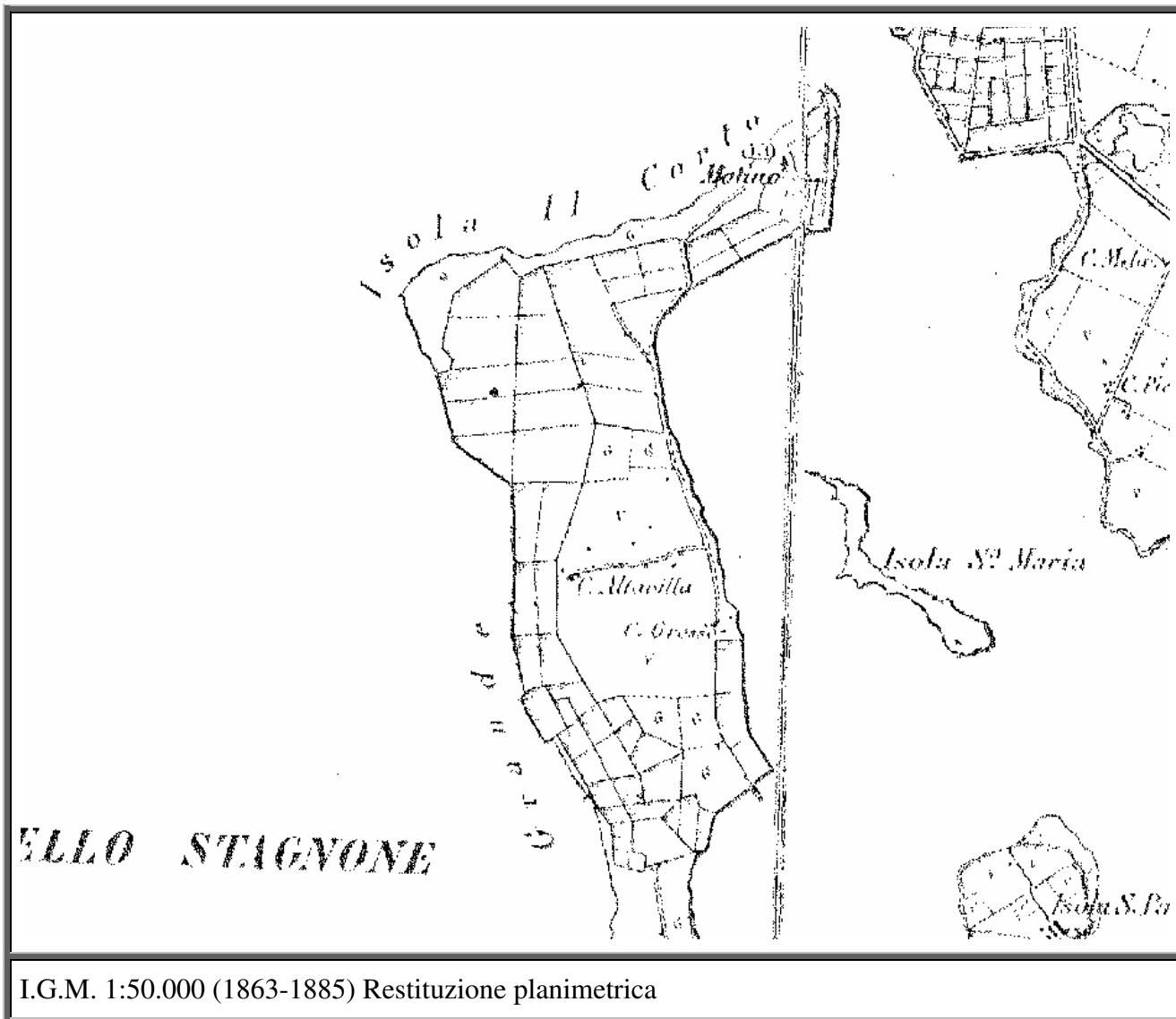
Tipo scheda	<i>Saline</i>
Denominazione	<i>Altavilla</i>
Codice	<i>SL_05_02</i>
Provincia	Trapani
Ambito	2
Comune	Marsala
Paesaggio locale	2

Salina Altavilla

Saline



SL_05_02



I.G.M. 1:50.000 (1863-1885) Restituzione planimetrica


Descrizione

La Salina Altavilla viene impiantata nel 1492 da G.Bonomo. All'epoca in cui era dedicata per intero alla salicoltura aveva una capacità di 14.500t annue. Oggi è utilizzata per la salicoltura con produzione media annua di 7.000t, ed a piscicoltura estensiva e di allevamento con una produzione media annua di 10q di pesce.

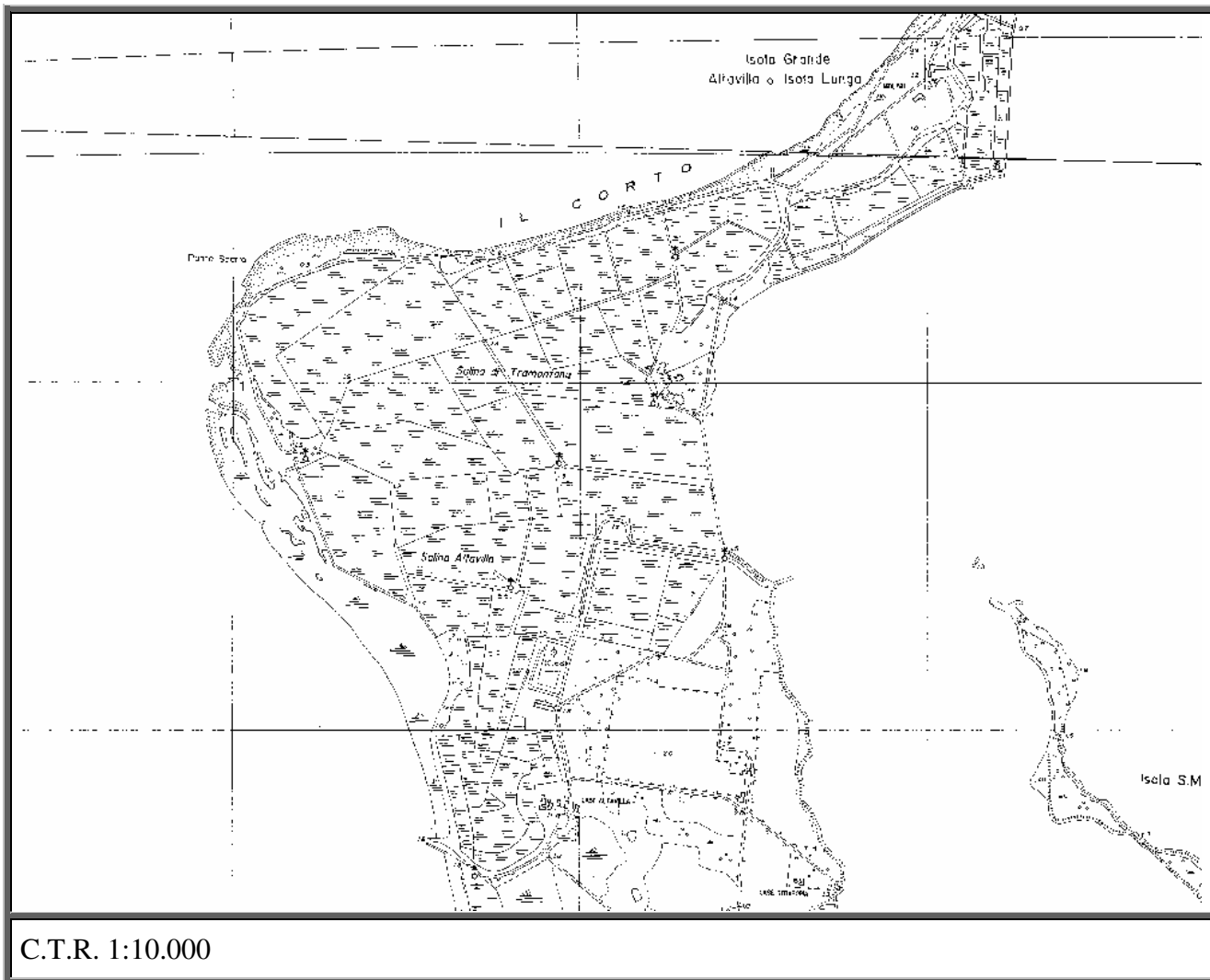
Estensione (ha)	162
Protezione esistente	Riserva N.O. Isole dello Stagnone di Marsala istituzione D.lgs. regionale 215/84

Salina Altavilla

Saline



SL_05_02



Salina Altavilla

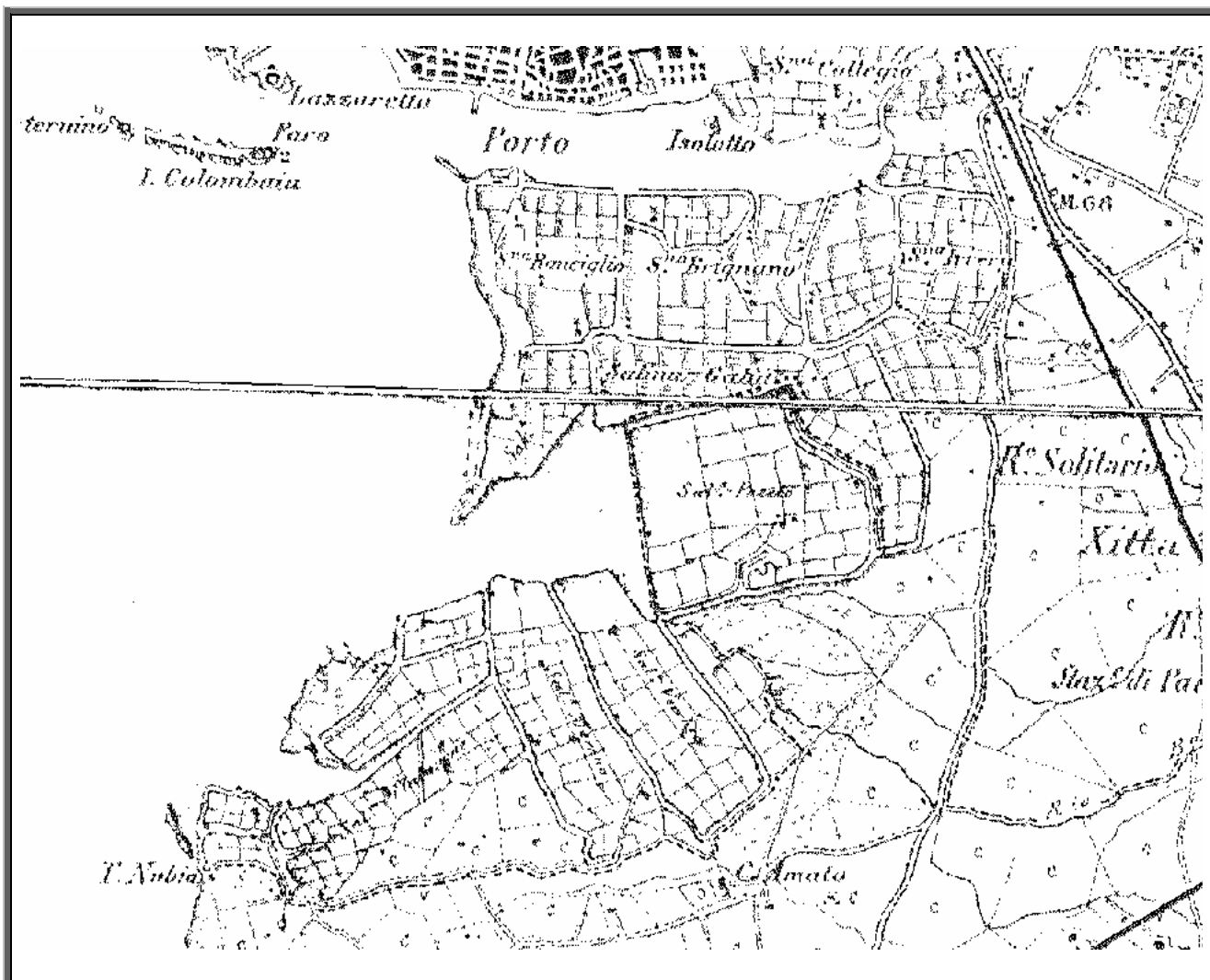
Saline**SL_22_02**

Foto aerea (2000)

NOTIZIE GENERALI

Tipo scheda	<i>Saline</i>
Denominazione	<i>Bella</i>
Codice	<i>SL_22_02</i>
Provincia	Trapani
Ambito	2
Comune	Trapani
Paesaggio locale	2

Salina Bella



I.G.M. 1:50.000 (1863-1885) Restituzione planimetrica

Descrizione

La Salina Bella fu impiantata nel XVI secolo. Nel 1958 aveva una capacità produttiva di circa 3300t annue.

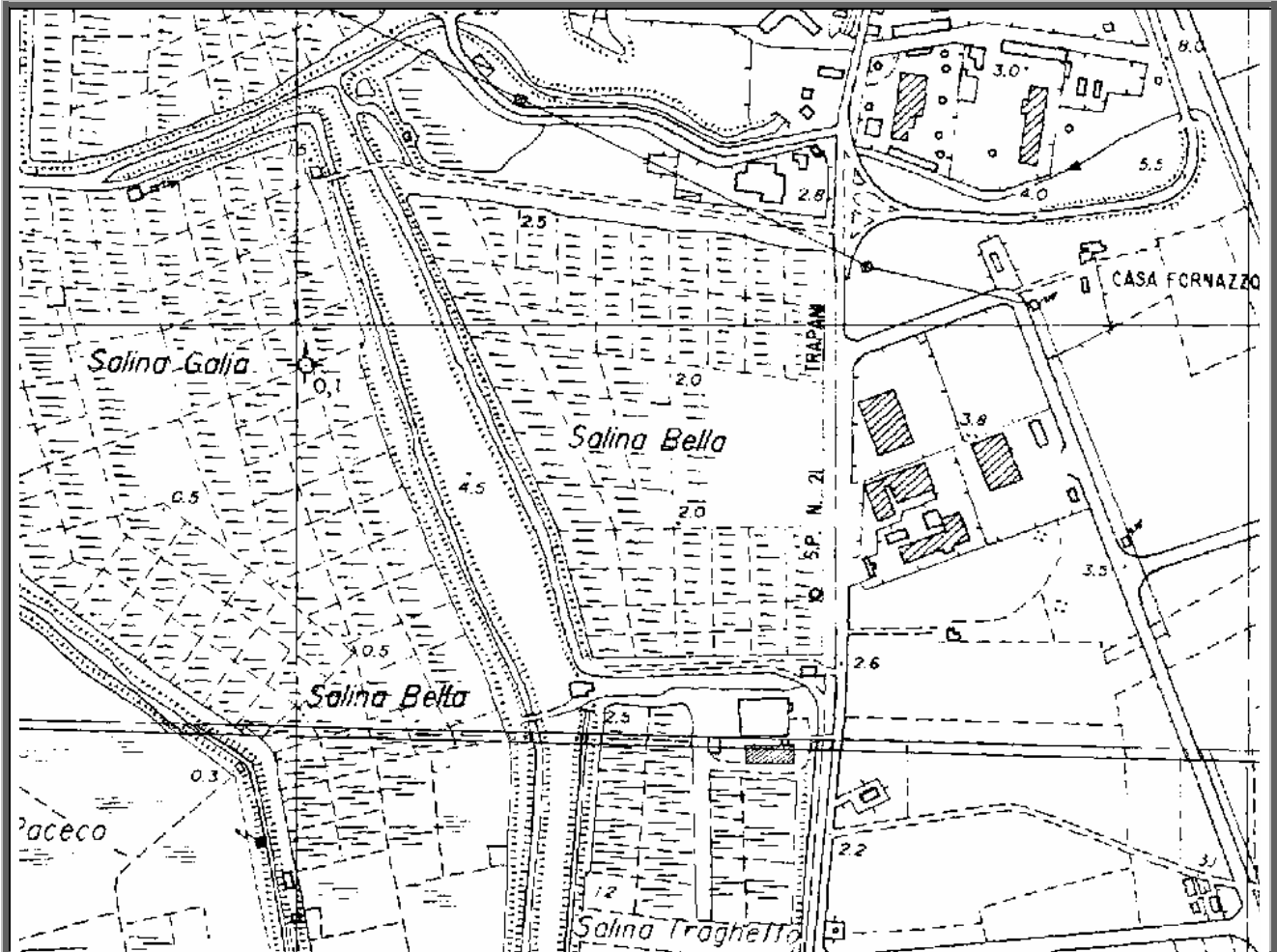
Estensione (ha)	15,41
Protezione esistente	R.N.O. delle Saline di Trapani e Paceco

Salina Bella


Saline



SL 22_02



C.T.R. 1:10.000



Salina Bella

Saline

SL_20_02

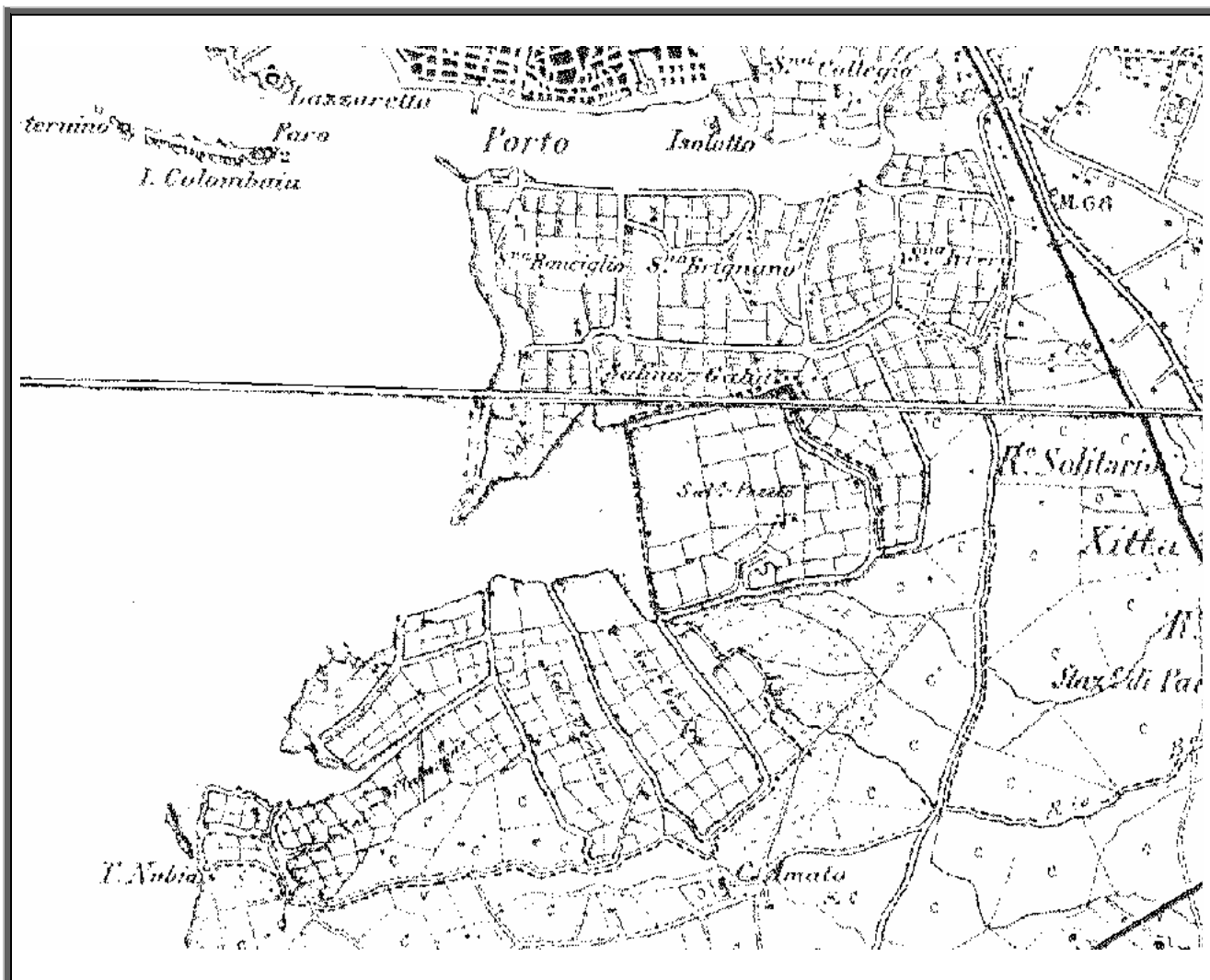


Foto aerea (2000)

NOTIZIE GENERALI

Tipo scheda	<i>Saline</i>
Denominazione	<i>Brignano</i>
Codice	<i>SL_20_02</i>
Provincia	Trapani
Ambito	2
Comune	Trapani
Paesaggio locale	2

Salina Brignano



I.G.M. 1:50.000 (1863-1885) Restituzione planimetrica

Descrizione

La Salina Brignano fu impiantata nel XVI secolo. Nel 1958 aveva una produzione di circa 6500t annue.

Oggi il suo territorio è sempre più soggetto alla pressione antropica di Trapani.

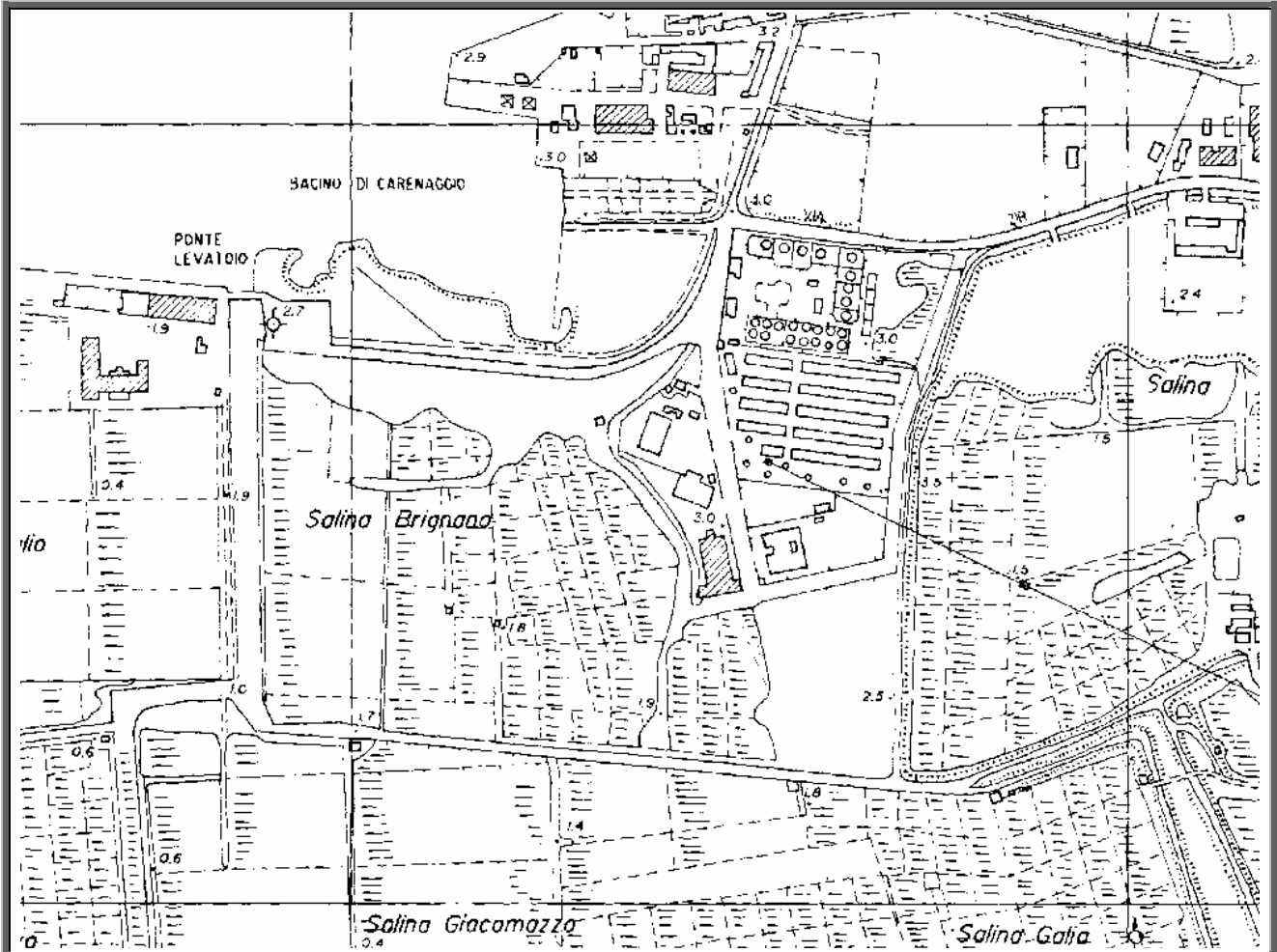
Estensione (ha)	22,81
Protezione esistente	R.N.O. delle Saline di Trapani e Paceco

Salina Brignano


Saline




SL_20_02



C.T.R. 1:10.000



Salina Brignano

Saline

SL_13_02

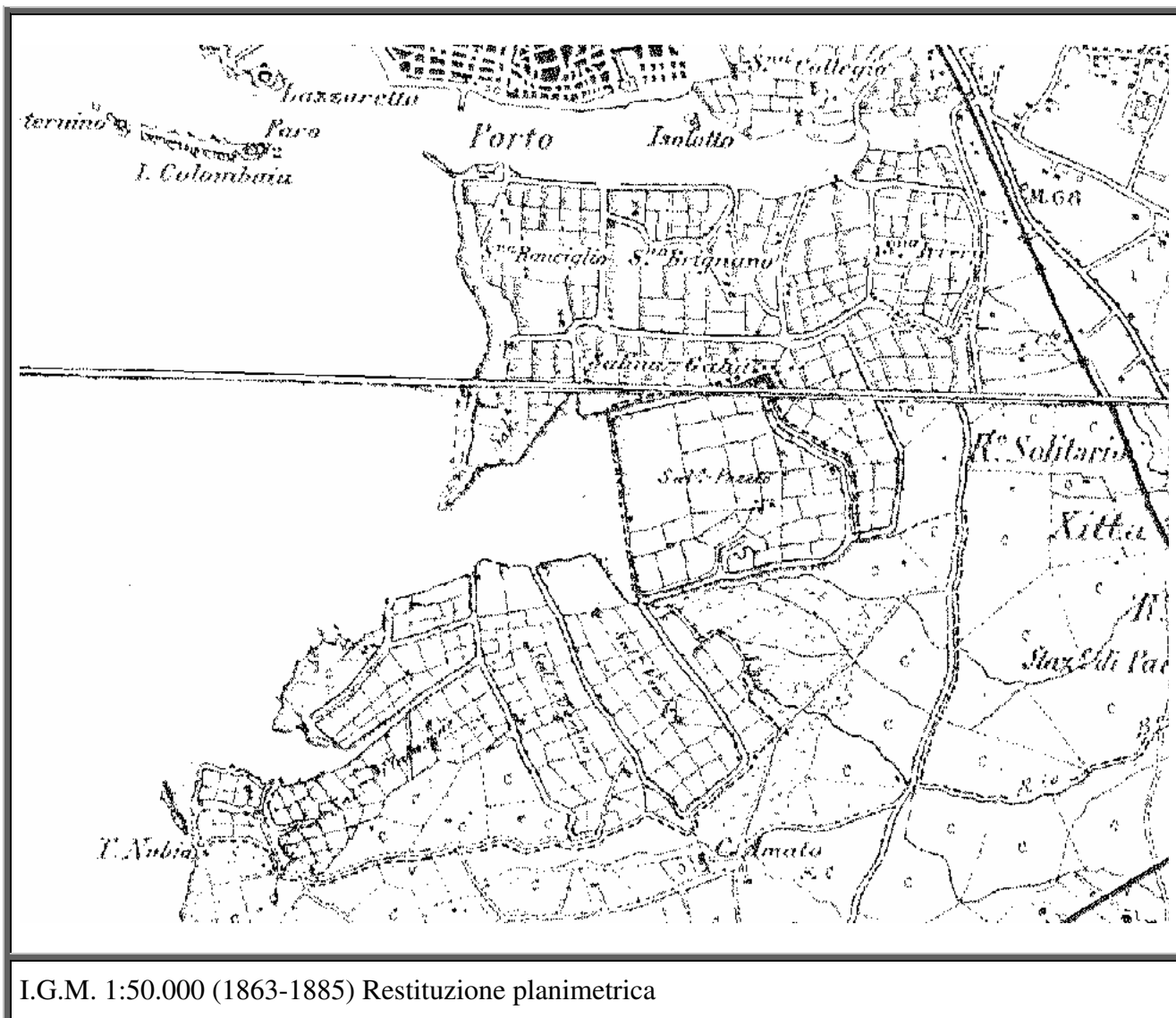


Foto aerea (2000)

NOTIZIE GENERALI

Tipo scheda	<i>Saline</i>
Denominazione	<i>Calcara</i>
Codice	<i>SL_13_02</i>
Provincia	Trapani
Ambito	2
Comune	Paceco
Paesaggio locale	2

Salina Calcara



Descrizione

La Salina Calcara è documentata già nel XVI secolo con una produzione annua che oscillava fra 1000 e 2000 t.

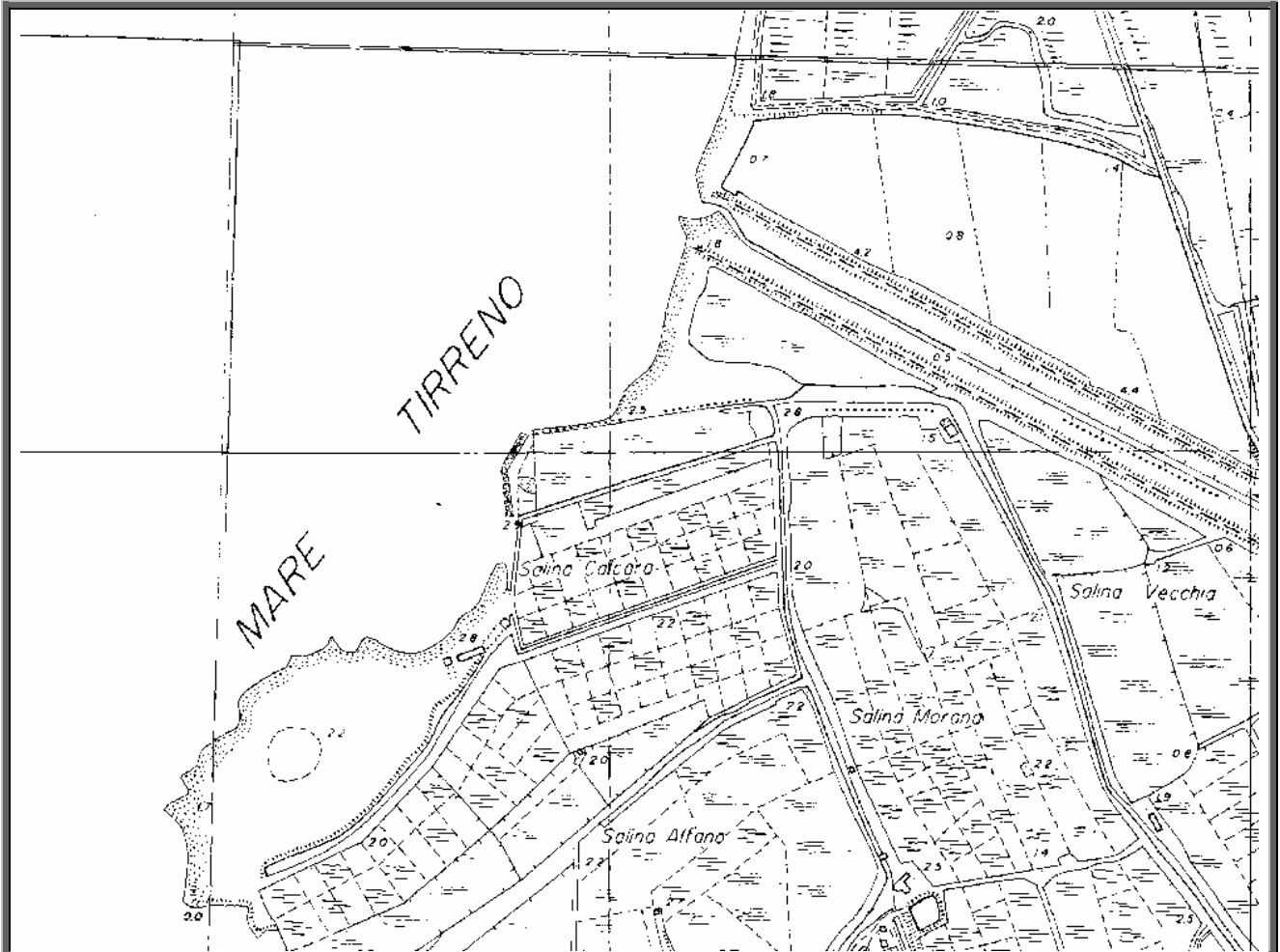
Estensione (ha)	7,73
Protezione esistente	R.N.O. delle Saline di Trapani e Paceco

Salina Calcara


Saline



SL_13_02



C.T.R. 1:10.000



Salina Calcara

Saline

SL_06_02



Foto aerea (2000)

NOTIZIE GENERALI

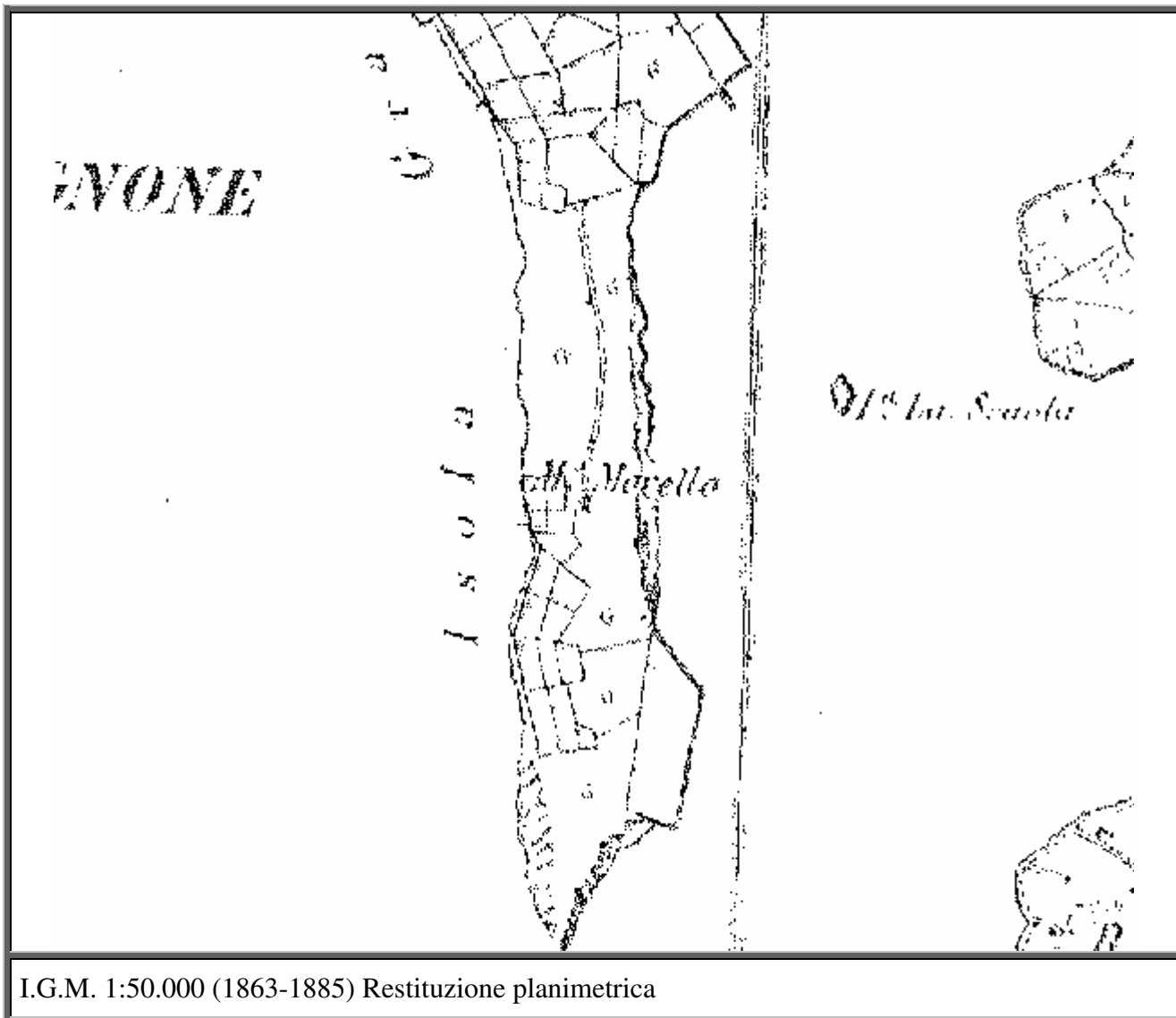
Tipo scheda	<i>Saline</i>
Denominazione	<i>Carca</i>
Codice	<i>SL_06_02</i>
Provincia	Trapani
Ambito	2
Comune	Marsala
Paesaggio locale	2

Salina Carca

Saline



SL_06_02



Descrizione

La Salina Carca viene impiantata nel XVI secolo e fino alla fine del XIX secolo ha un'estensione limitata come riportato nella cartografia soprastante. Successivamente viene ampliata fino quasi a congiungersi con la Salina Altavilla.

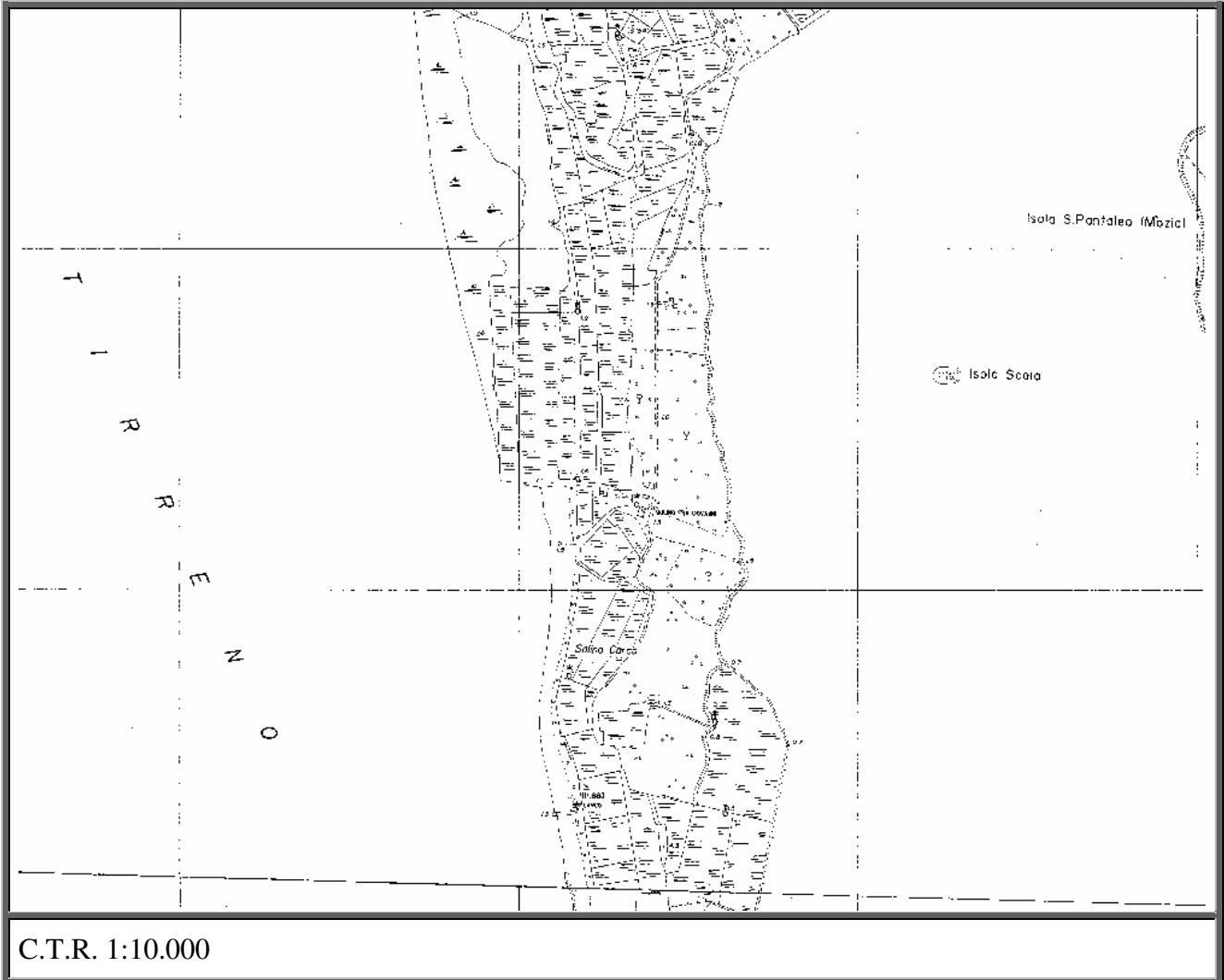
Estensione (ha)	120
Protezione esistente	Riserva N.O. Isole dello Stagnone di Marsala istituzione D.lgs. regionale 215/84

Salina Carca

Saline



SL_06_02



--	--	--	--

Salina Carca

Saline

SL_12_02

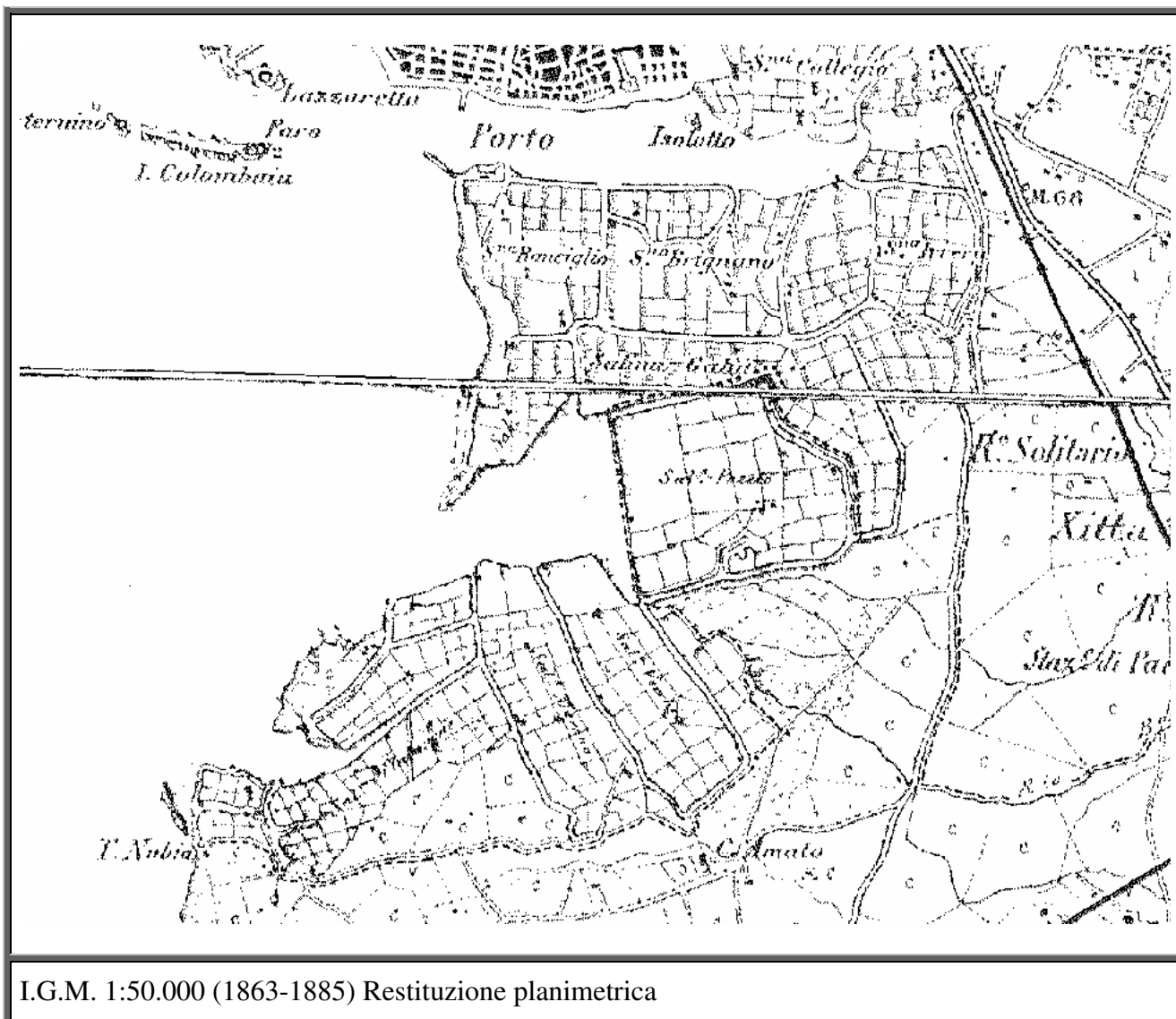


Foto aerea (2000)

NOTIZIE GENERALI

Tipo scheda	<i>Saline</i>
Denominazione	<i>Chiusa Platamone</i>
Codice	<i>SL_12_02</i>
Provincia	Trapani
Ambito	2
Comune	Paceco
Paesaggio locale	2

Salina Chiusa Platamone

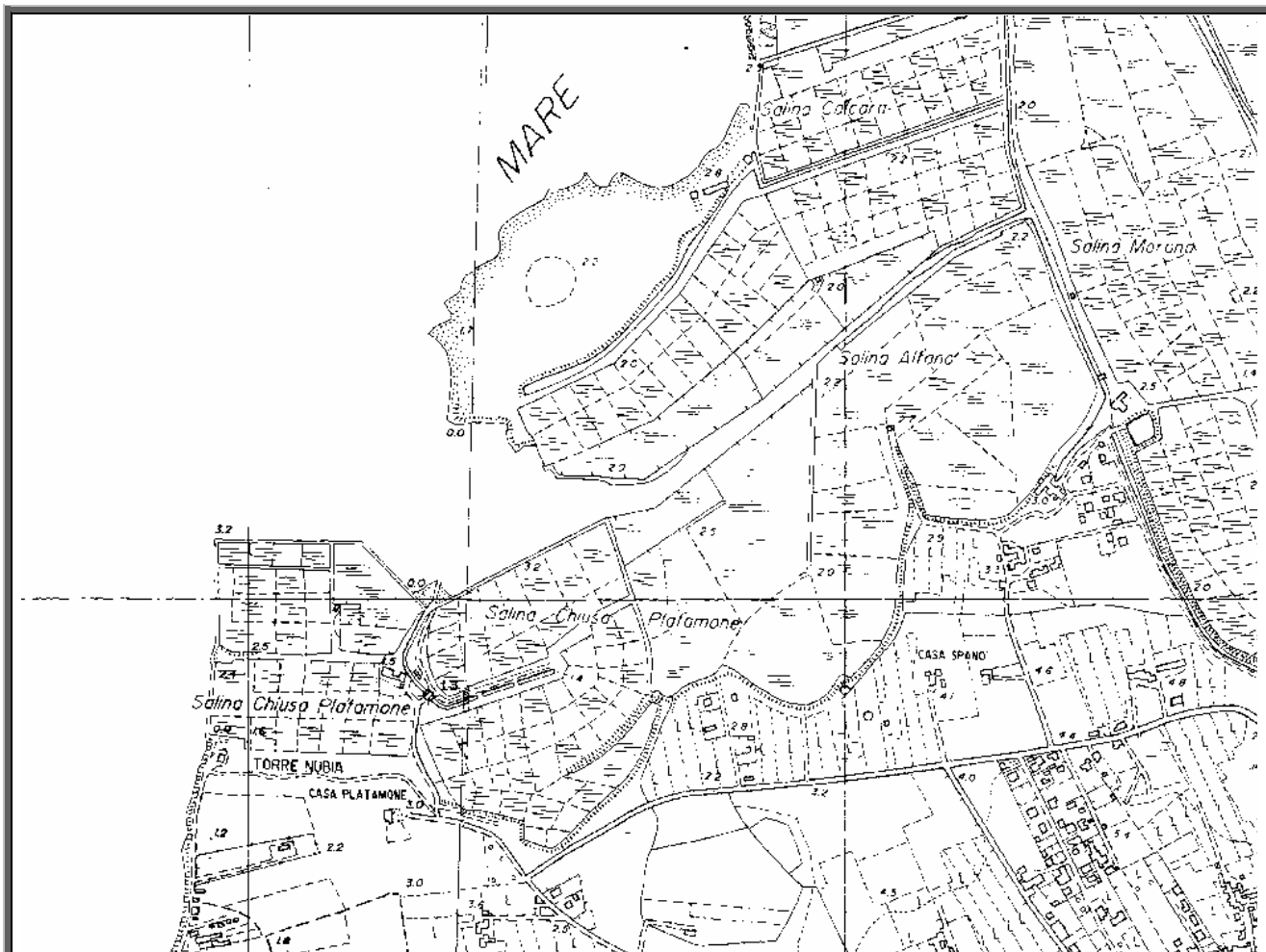


Descrizione


La Salina Chiusa Platamone comprende anche la Salina Alfano e sono ancora attive per la produzione del sale.

Estensione (ha)	39,36
Protezione esistente	R.N.O. delle Saline di Trapani e Paceco


Salina Chiusa Platamone



C.T.R. 1:10.000



Salina Chiusa Platamone

Saline

SL_02_02



Foto aerea (2000)

NOTIZIE GENERALI

Tipo scheda	<i>Saline</i>
Denominazione	<i>Ettore</i>
Codice	<i>SL_02_02</i>
Provincia	Trapani
Ambito	2
Comune	Marsala
Paesaggio locale	2

Salina Ettore



I.G.M. 1:50.000 (1863-1885) Restituzione planimetrica

Descrizione

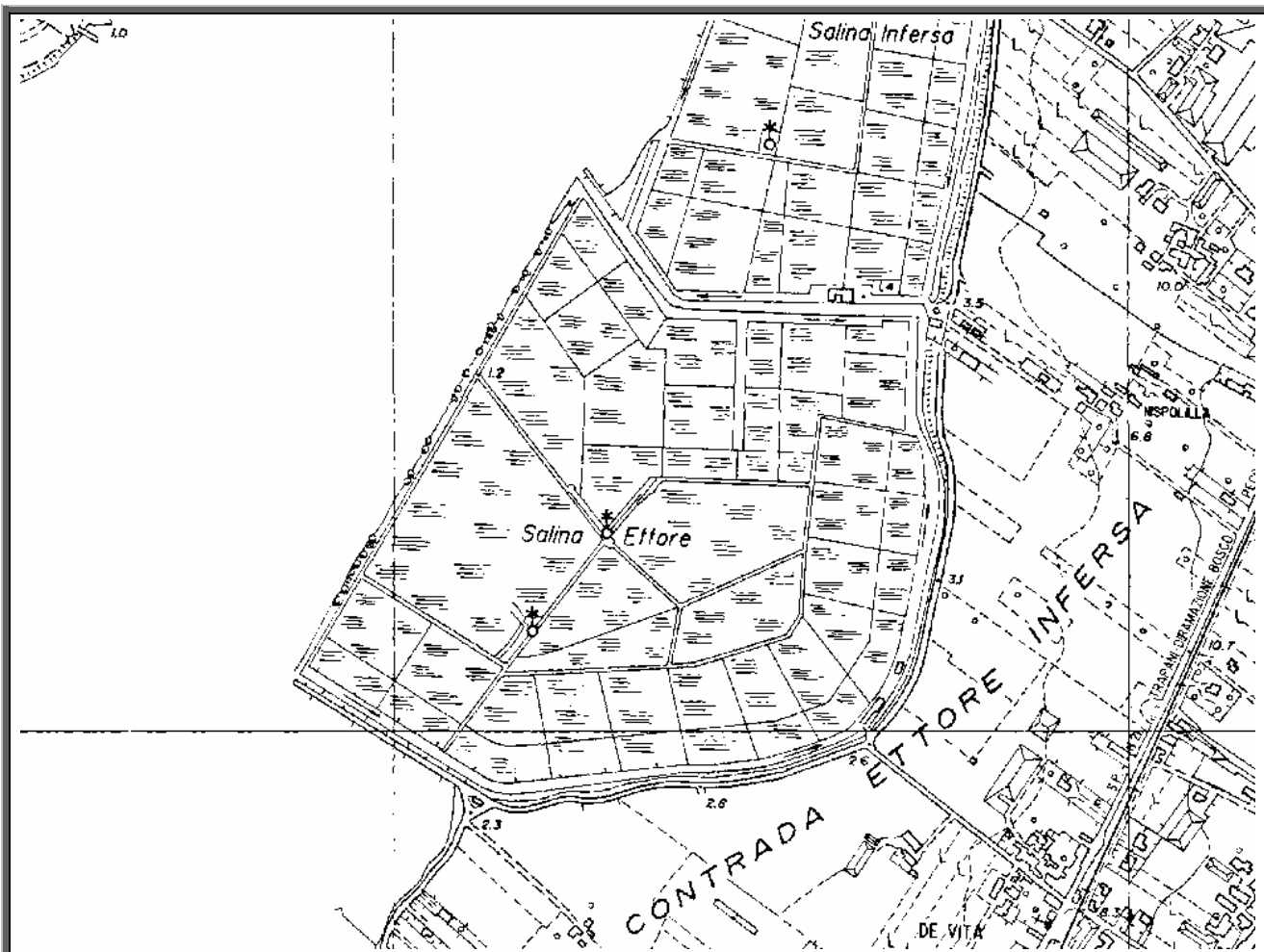
Viene impiantata nel XVI secolo. Insieme alla salina Infersa è l'impianto più produttivo di tutto il comprensorio con una capacità produttiva media annua di 7700t di sale.

Estensione (ha)	42,86
Protezione esistente	Riserva N.O. Isole dello Stagnone di Marsala istituzione D.lgs. regionale 215/84

Saline



SL_02_02



C.T.R. 1:10.000



Salina Ettore

Saline

SL_08_02



Foto aerea (2000)

NOTIZIE GENERALI

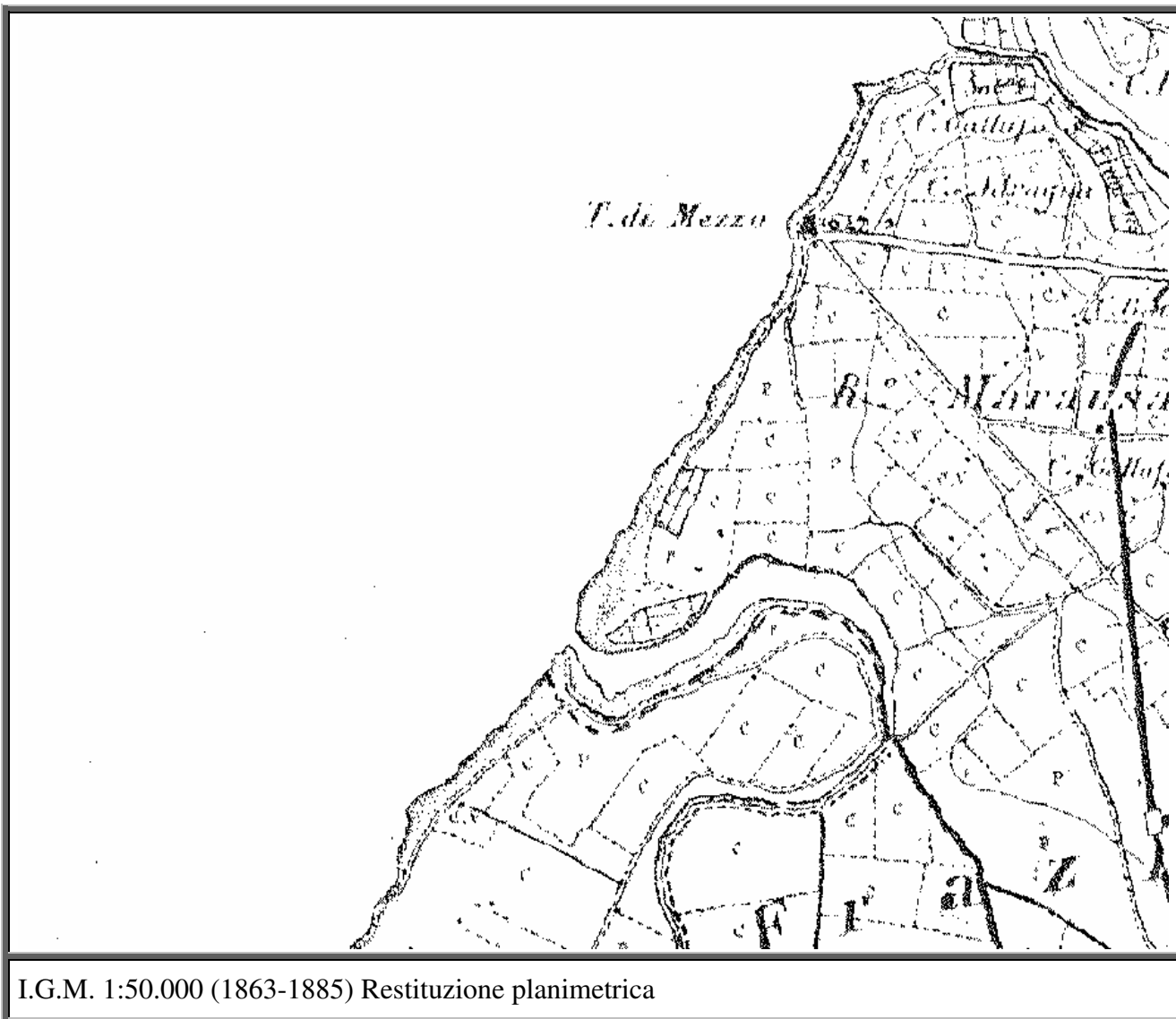
Tipo scheda	<i>Saline</i>
Denominazione	<i>Fiume</i>
Codice	<i>SL_08_02</i>
Provincia	Trapani
Ambito	2
Comune	Paceco
Paesaggio locale	2

Salina Fiume

Saline



SL_08_02



Descrizione

In stato di abbandono tende ormai ad essere colmata.

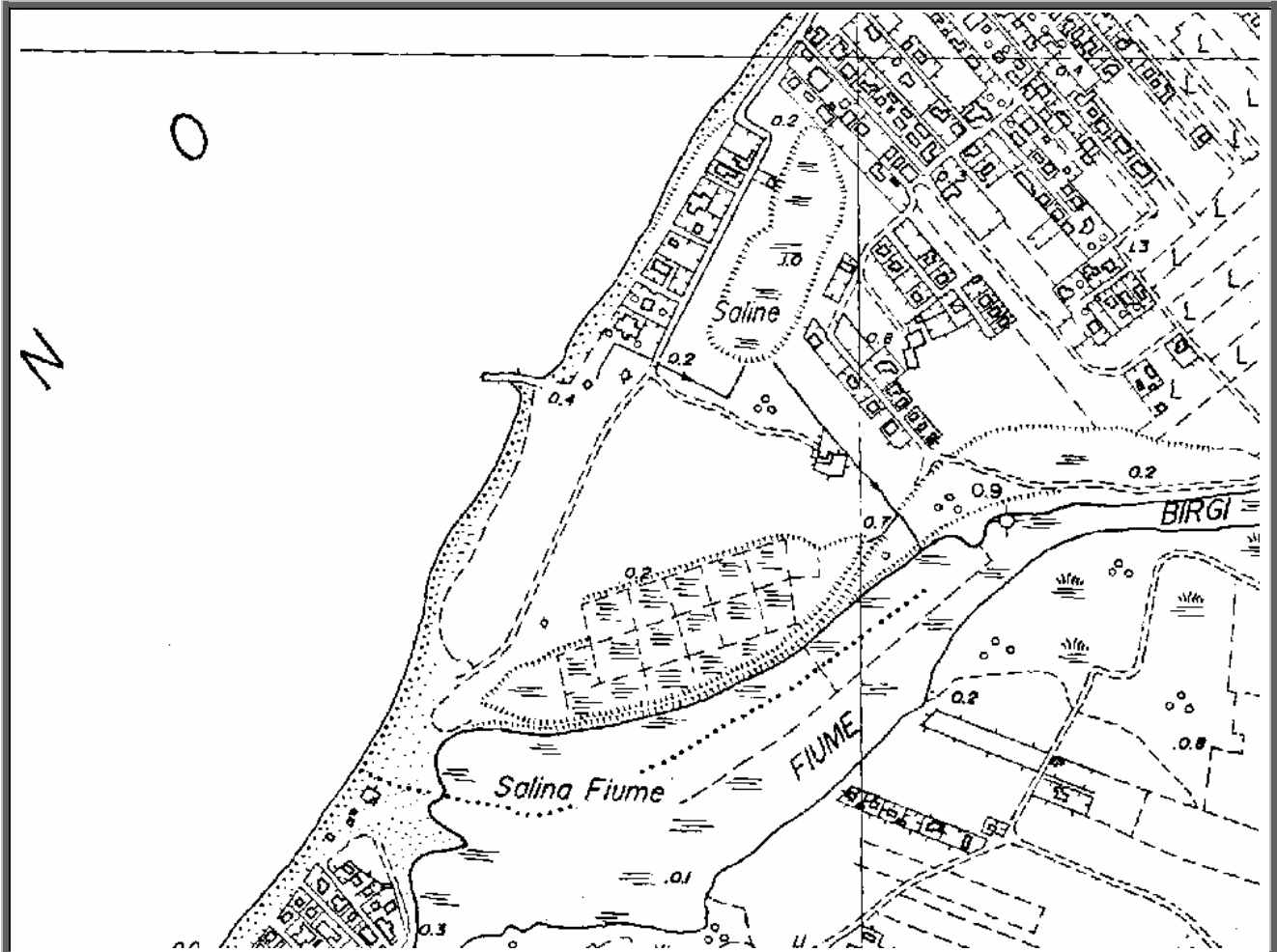
Estensione (ha)	4,04
Protezione esistente	nessuna

Salina Fiume

Saline



SL_08_02



C.T.R. 1:10.000

--	--	--	--

Salina Fiume

Saline

SL_21_02

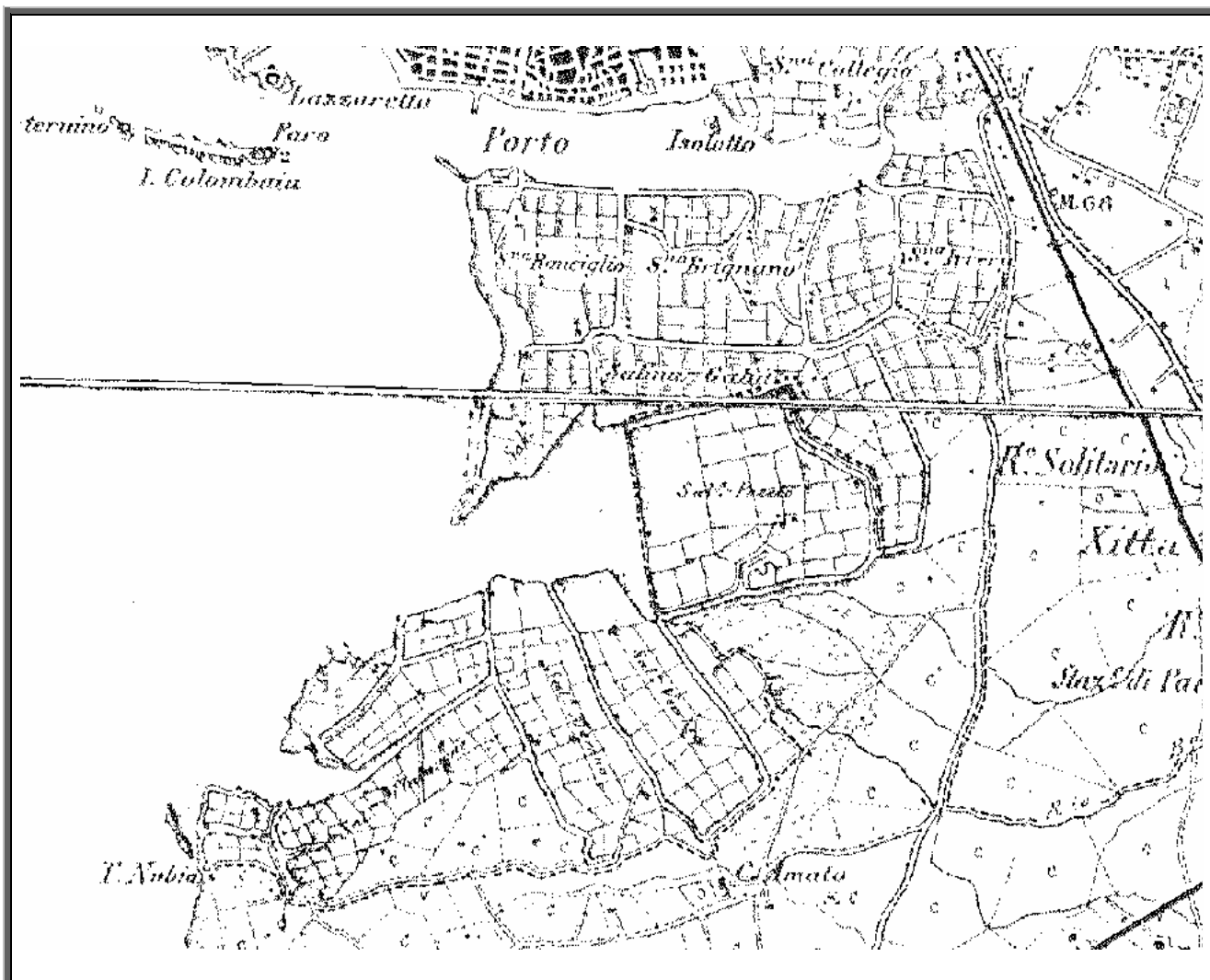


Foto aerea (2000)

NOTIZIE GENERALI

Tipo scheda	<i>Saline</i>
Denominazione	<i>Galia</i>
Codice	<i>SL_21_02</i>
Provincia	Trapani
Ambito	2
Comune	Trapani
Paesaggio locale	2

Salina Galia



I.G.M. 1:50.000 (1863-1885) Restituzione planimetrica

Descrizione

La Salina Galia fu impiantata nel XVI secolo. La salina individuata come Galia nella planimetria del 1863-85 viene successivamente divisa nelle saline Giacomazzo, Galia, Bella. Complessivamente nel 1958 aveva una capacità produttiva di circa 15.200t annue.

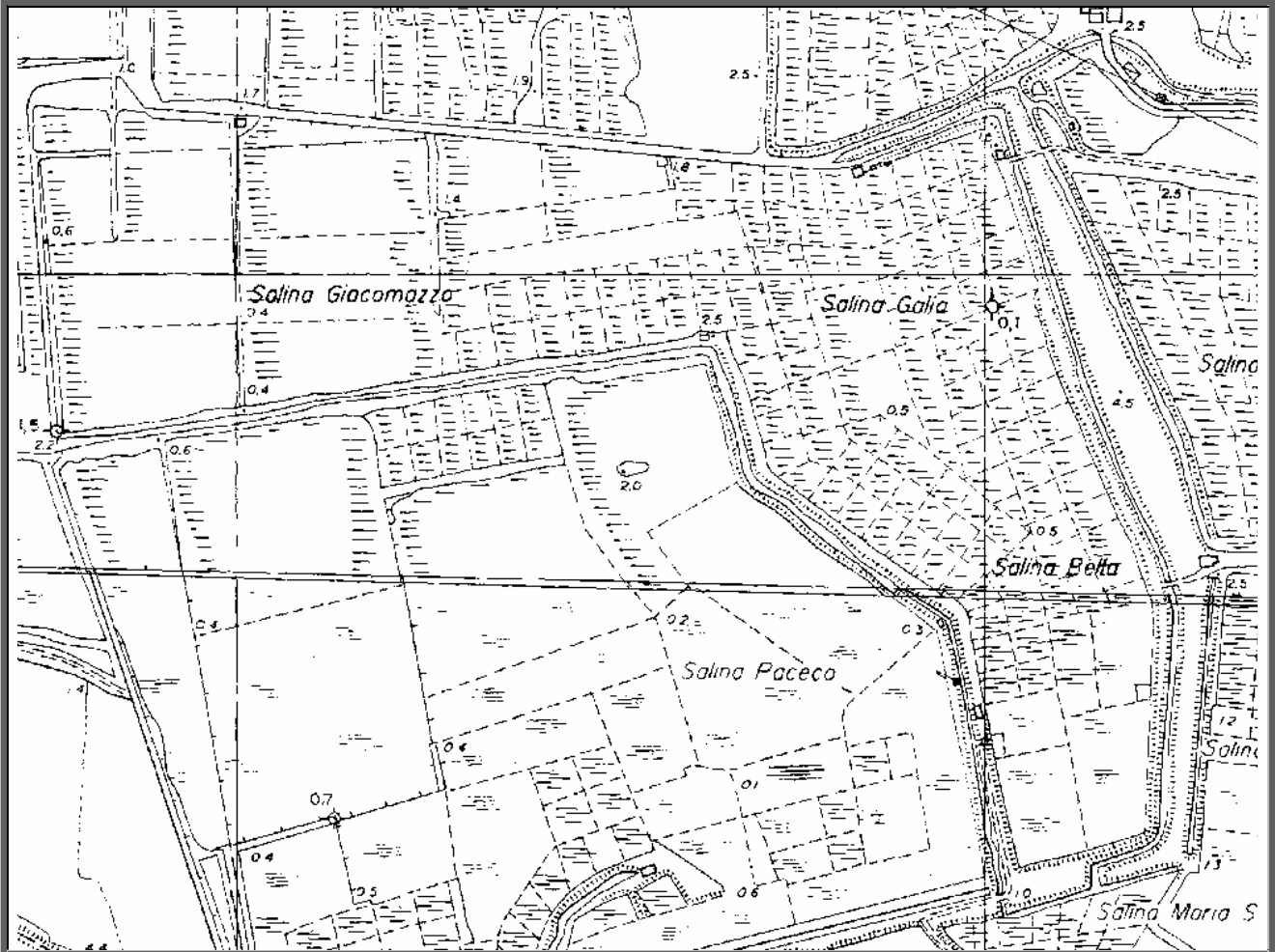
Estensione (ha)	64,64
Protezione esistente	R.N.O. delle Saline di Trapani e Paceco

Salina Galia


Saline



SL_21_02



C.T.R. 1:10.000



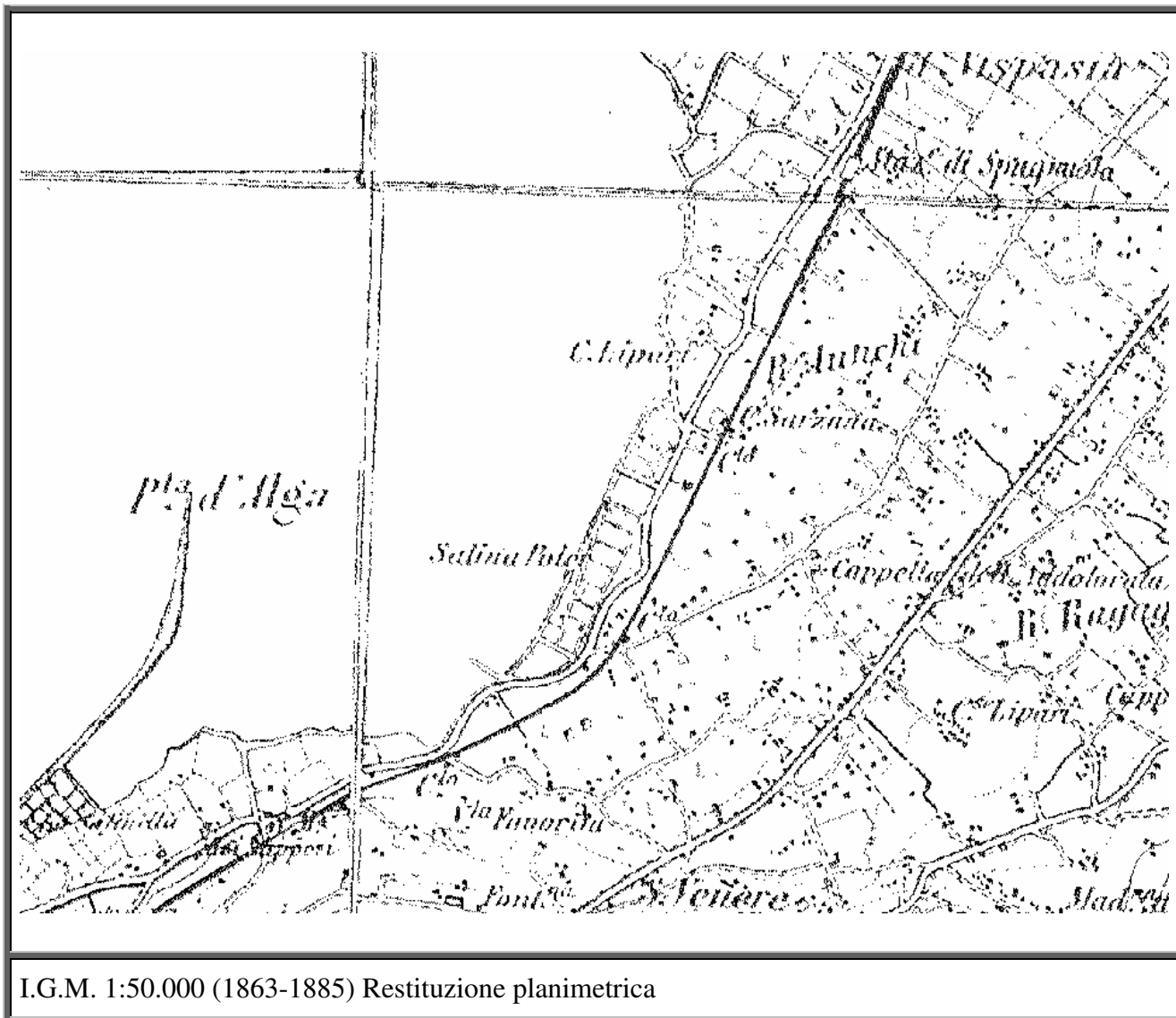
Salina Galia



Foto aerea (2000)

NOTIZIE GENERALI

Tipo scheda	<i>Saline</i>
Denominazione	<i>Genna</i>
Codice	<i>SL_01_02</i>
Provincia	Trapani
Ambito	2
Comune	Marsala
Paesaggio locale	2



Descrizione

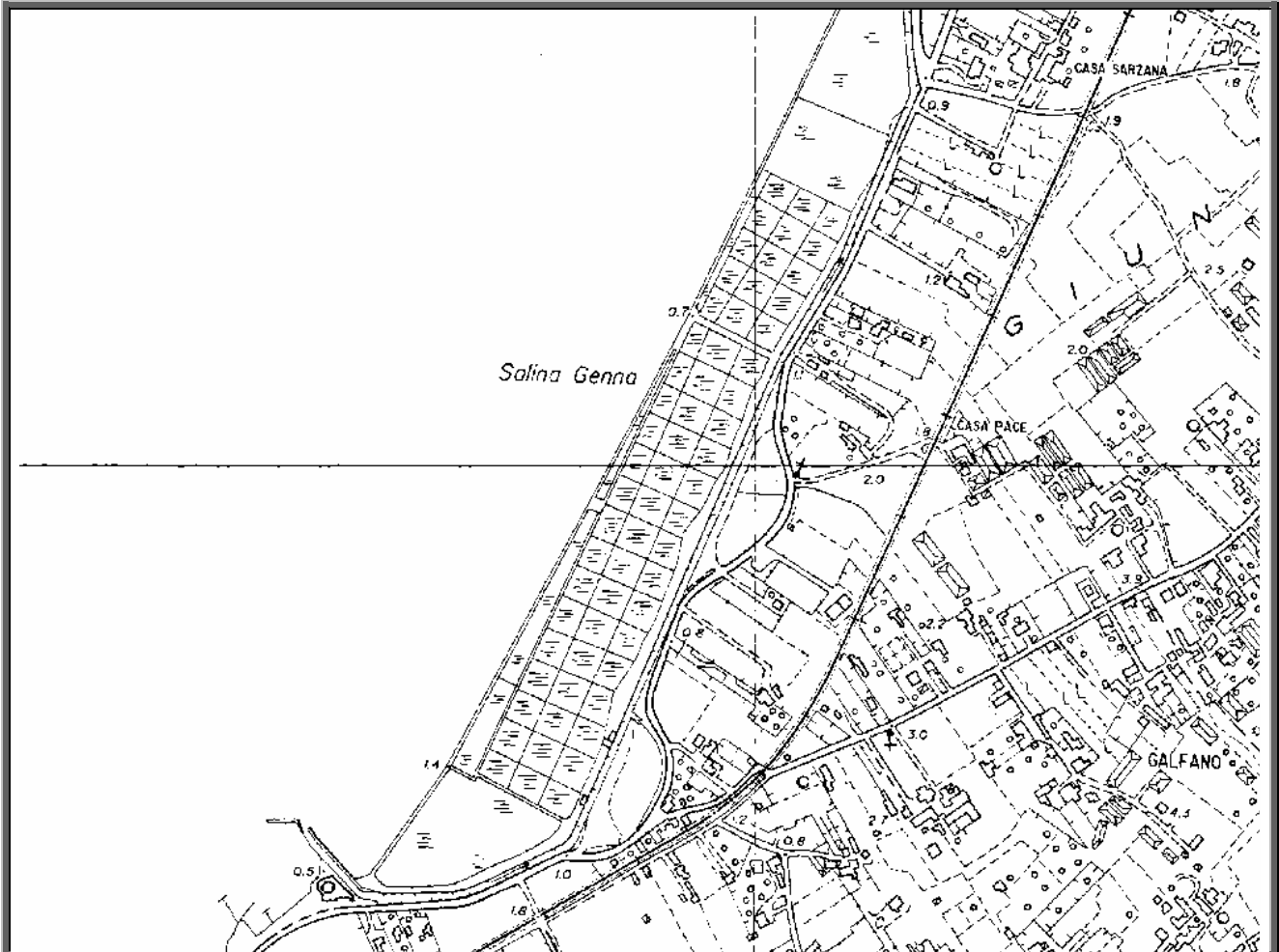
Nella carta del 1863 viene riportata come Salina Poleo. Attualmente viene utilizzata per la salicoltura e la piscicoltura con una produzione rispettivamente di 1800t di sale e 4q di pesce.

Estensione (ha)	14,86
Protezione esistente	Riserva N.O. Isole dello Stagnone di Marsala istituzione D.lgs. regionale 215/84

Saline



SL_01_02



C.T.R. 1:10.000



Salina Genna

Saline

SL_10_02

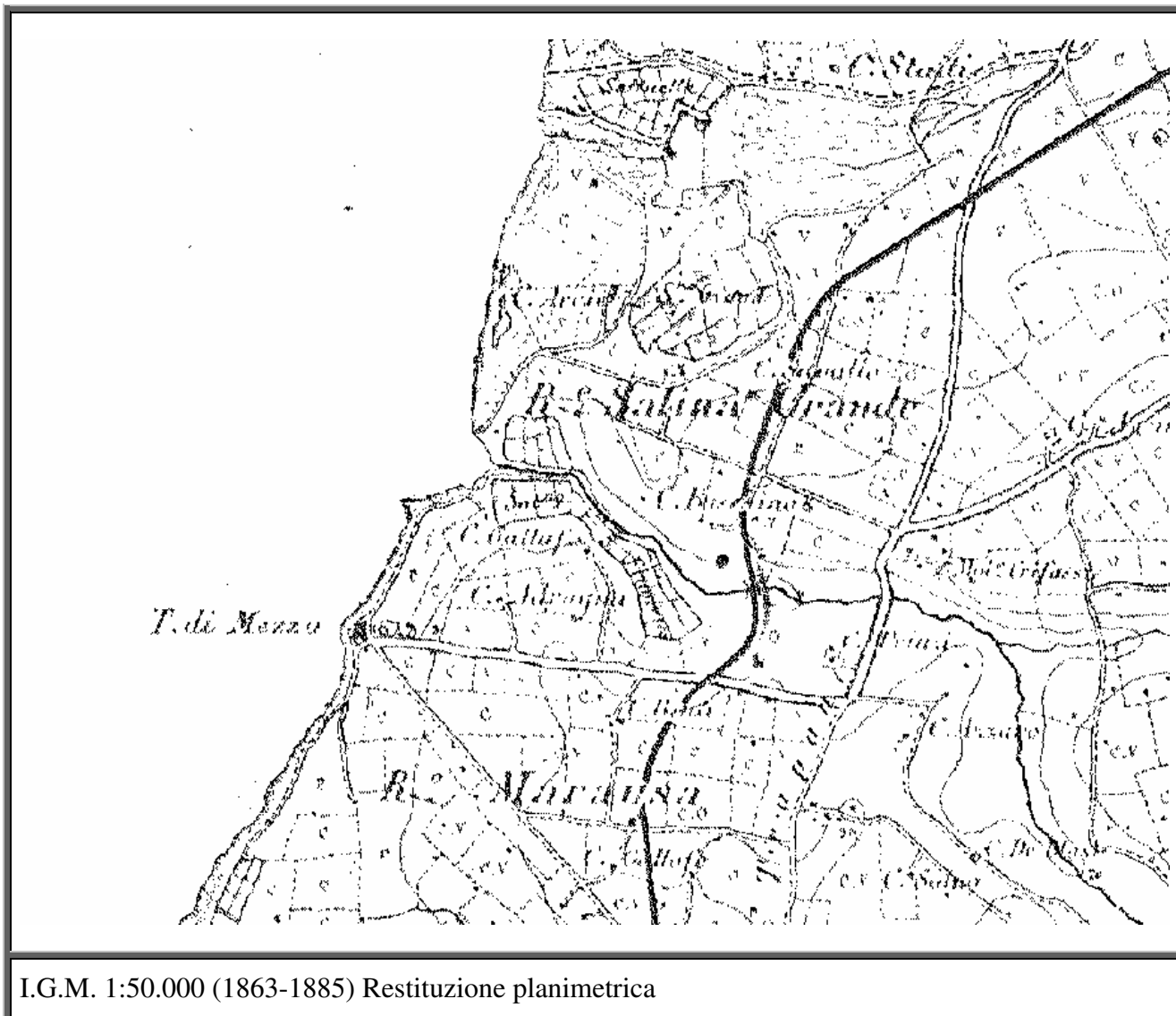


Foto aerea (2000)

NOTIZIE GENERALI

Tipo scheda	<i>Saline</i>
Denominazione	<i>Grande</i>
Codice	<i>SL_10_02</i>
Provincia	Trapani
Ambito	2
Comune	Trapani
Paesaggio locale	2

Salina Grande



Descrizione

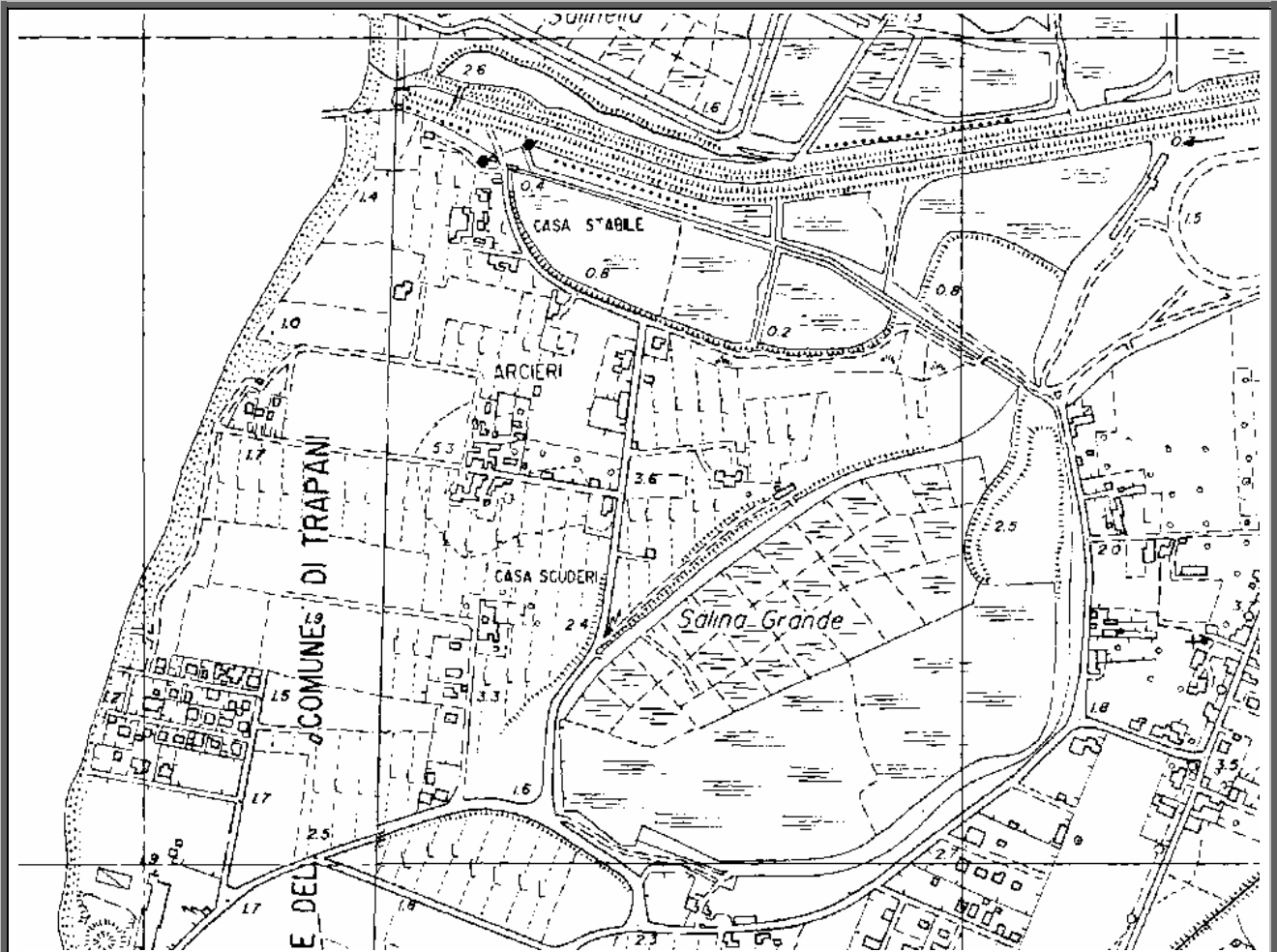
La Salina Grande esisteva già nel 1347, quando fu data in feudo al medico Roberto Naso. Nel XVI secolo aveva una produzione annua di circa 4500 t. Oggi viene utilizzata per la produzione di sale e la piscicoltura.

Estensione (ha)	18,94
Protezione esistente	R.N.O. delle Saline di Trapani e Paceco

Saline



SL_10_02



C.T.R. 1:10.000



Salina Grande


Saline**SL_03_02**

Foto aerea (2000)

NOTIZIE GENERALI

Tipo scheda	<i>Saline</i>
Denominazione	<i>Infersa</i>
Codice	<i>SL_03_02</i>
Provincia	Trapani
Ambito	2
Comune	Marsala
Paesaggio locale	2

Salina Infersa



I.G.M. 1:50.000 (1863-1885) Restituzione planimetrica

Descrizione

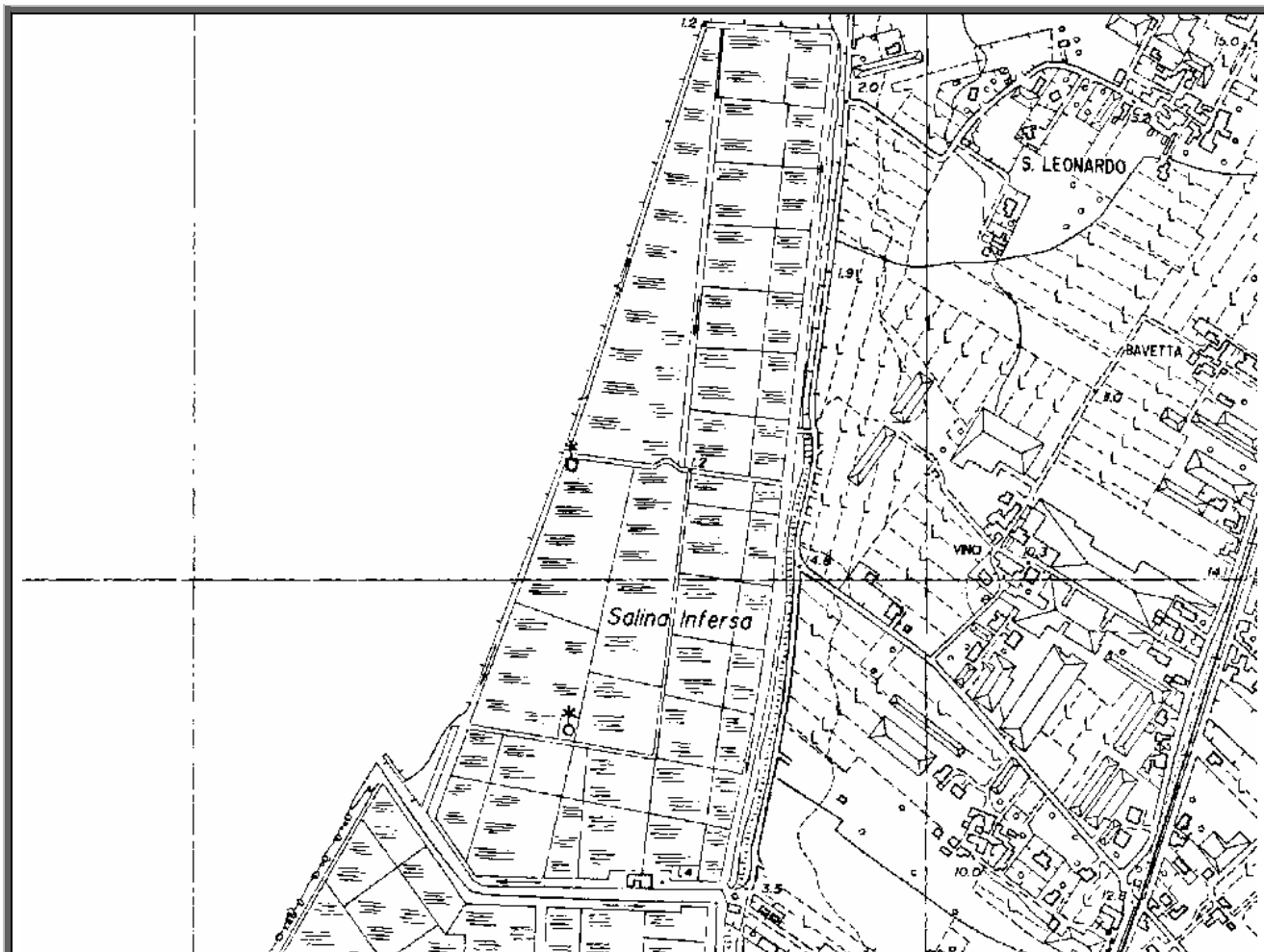
Viene impiantata nel XVI secolo. Insieme alla salina Ettore è l'impianto più produttivo di tutto il comprensorio con una capacità produttiva media annua di 6100t di sale.

Estensione (ha)	31,14
Protezione esistente	Riserva N.O. Isole dello Stagnone di Marsala istituzione D.lgs. regionale 215/84

Saline



SL_03_02



C.T.R. 1:10.000



Salina Infersa


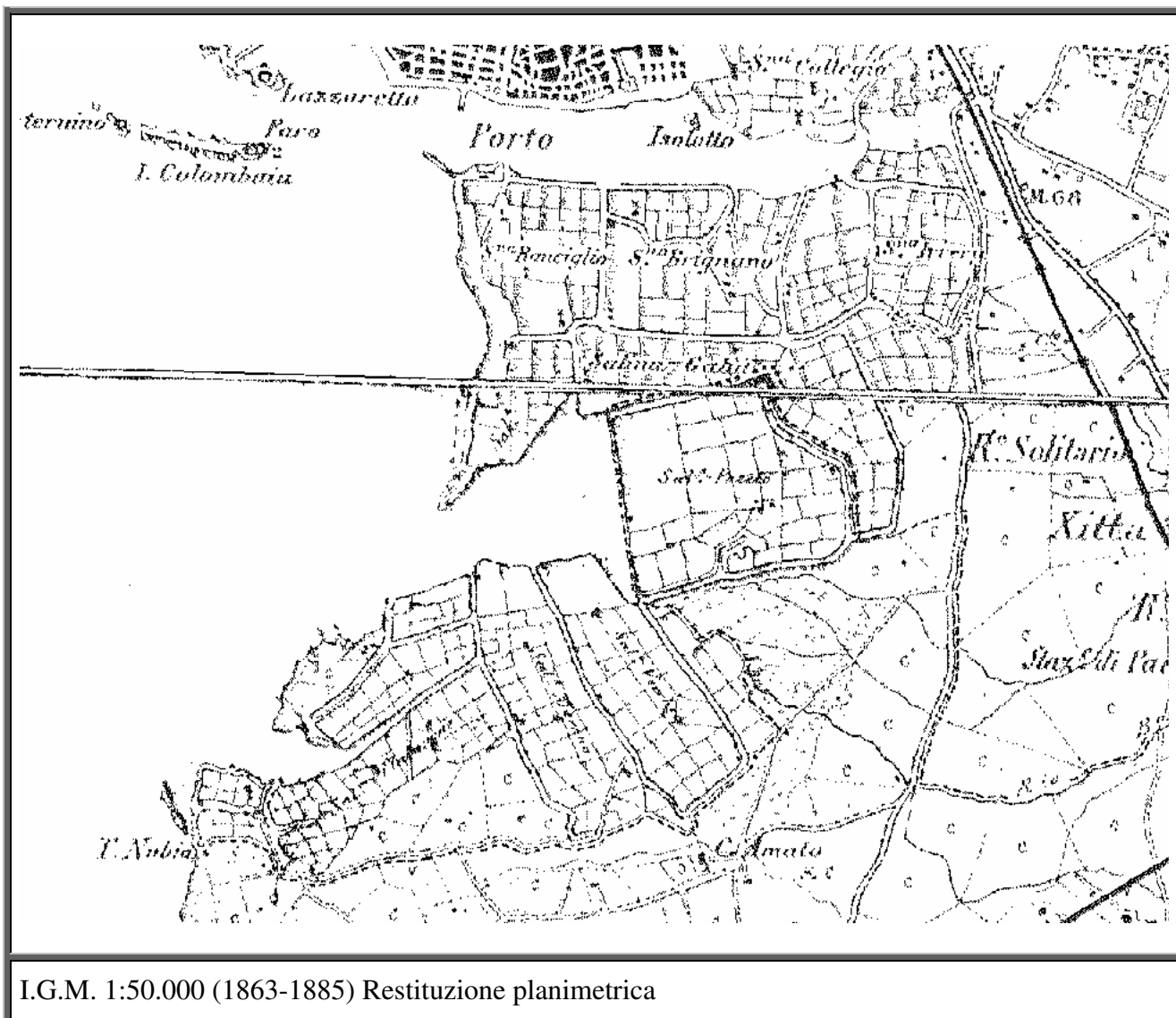


Foto aerea (2000)

NOTIZIE GENERALI

Tipo scheda	<i>Saline</i>
Denominazione	<i>Morana</i>
Codice	<i>SL_14_02</i>
Provincia	Trapani
Ambito	2
Comune	Paceco
Paesaggio locale	2

Salina Morana



Descrizione

La Salina Morana fu impiantata nel 1488 e nel XVI secolo registrava una produzione annua di circa 5600 t

Estensione (ha)	49,79
Protezione esistente	R.N.O. delle Saline di Trapani e Paceco

Salina Morana

Saline



SL_14_02



C.T.R. 1:10.000



Salina Morana

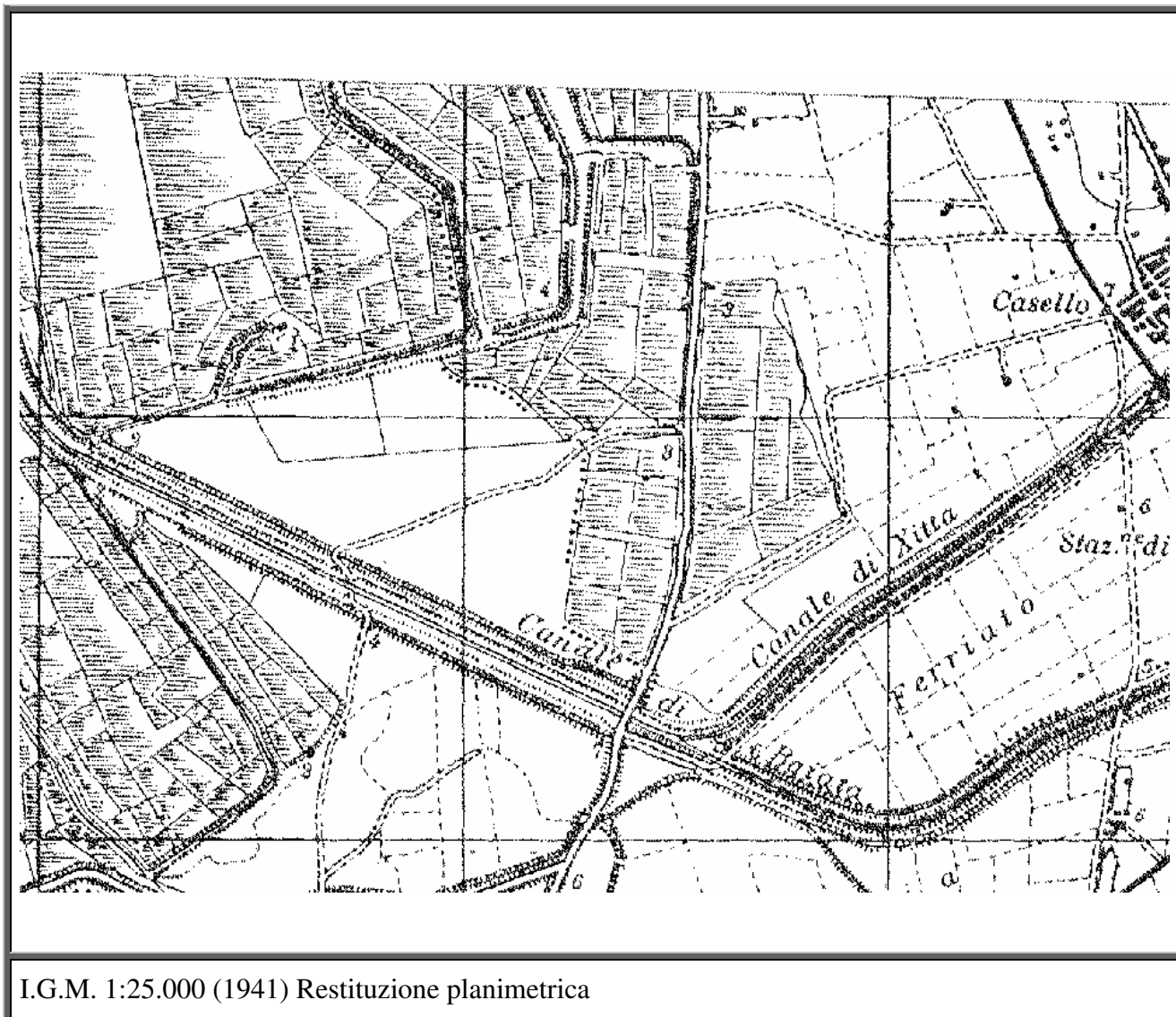
Saline**SL_16_02**

Foto aerea (2000)

NOTIZIE GENERALI

Tipo scheda	<i>Saline</i>
Denominazione	<i>Maria Stella</i>
Codice	<i>SL_16_02</i>
Provincia	Trapani
Ambito	2
Comune	Trapani
Paesaggio locale	2

Salina Maria Stella



I.G.M. 1:25.000 (1941) Restituzione planimetrica


Descrizione

La Salina Maria Stella fu impiantata nel XX secolo.

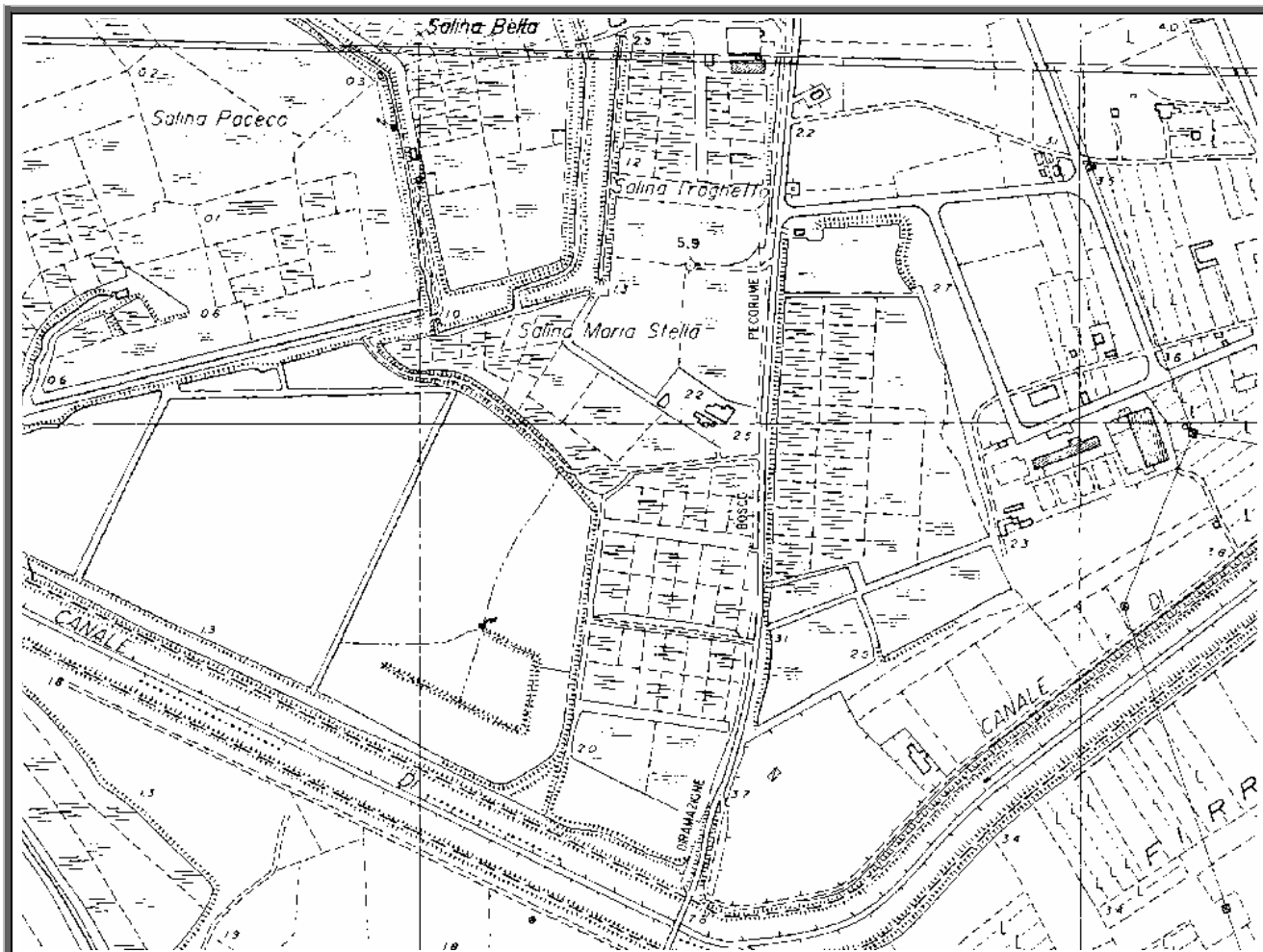
Estensione (ha)	86,20
Protezione esistente	R.N.O. delle Saline di Trapani e Paceco

Salina Maria Stella

Saline




SL_16_02



C.T.R. 1:10.000



Salina Maria Stella

Saline

SL_17_02

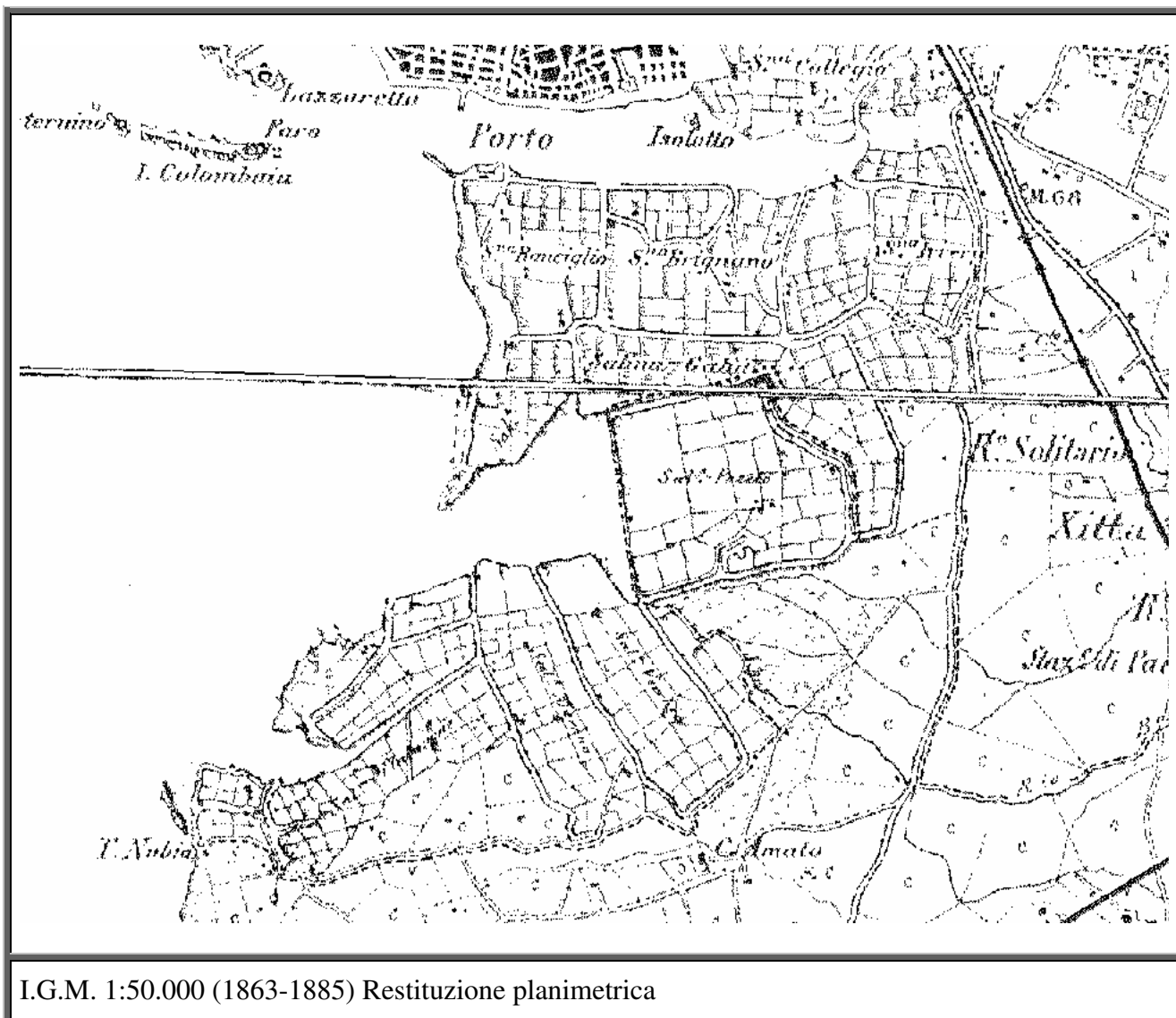


Foto aerea (2000)

NOTIZIE GENERALI

Tipo scheda	<i>Saline</i>
Denominazione	<i>Paceco</i>
Codice	<i>SL_17_02</i>
Provincia	Trapani
Ambito	2
Comune	Trapani
Paesaggio locale	2

Salina Paceco



Descrizione

La Salina Paceco fu impiantata nel XVI secolo. Nel 1958 aveva una capacità produttiva di 9000t annue.

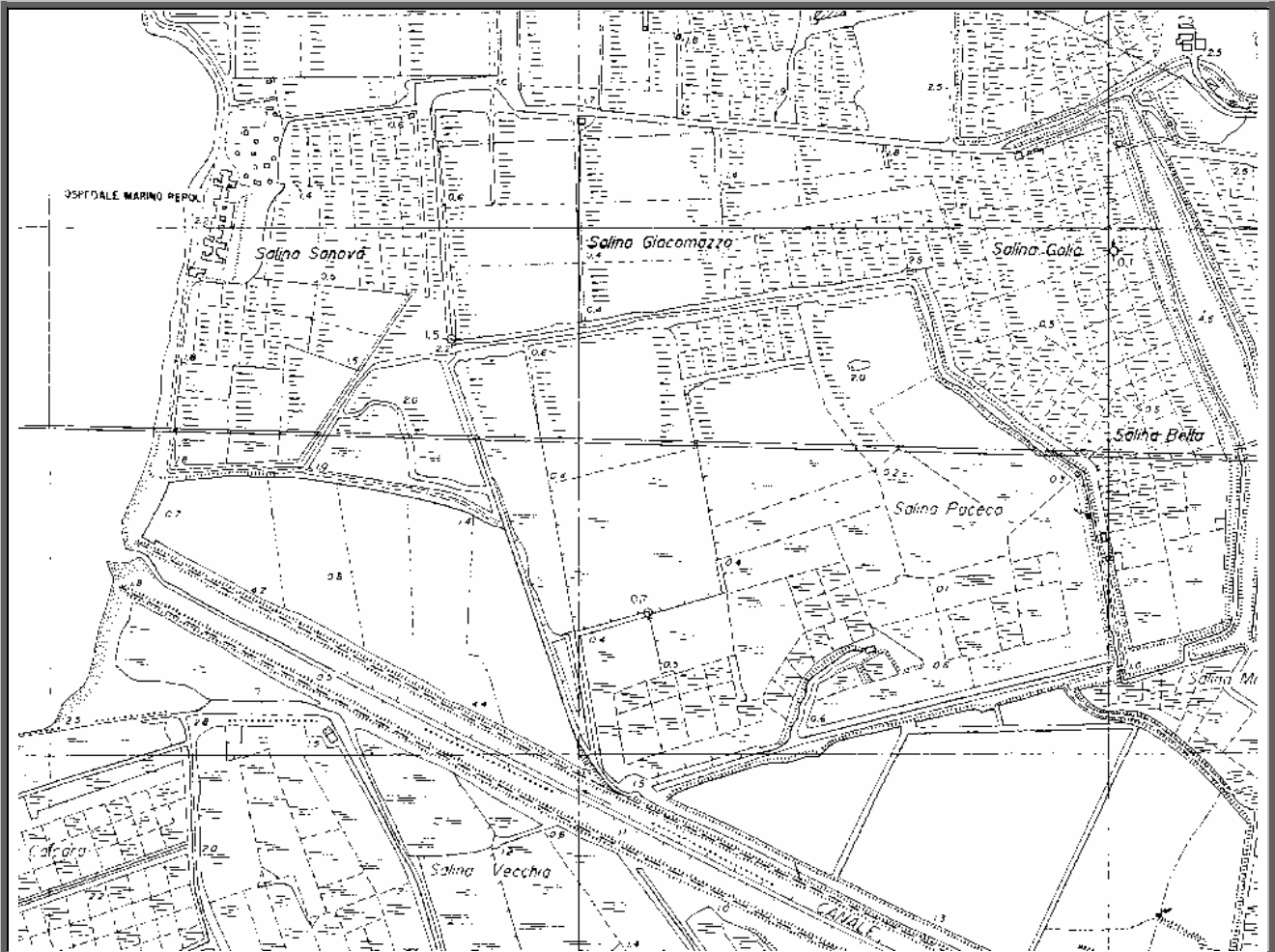
Estensione (ha)	107,74
Protezione esistente	R.N.O. delle Saline di Trapani e Paceco

Salina Paceco

Saline



SL_17_02



C.T.R. 1:10.000



Salina Paceco

Saline

SL_19_02

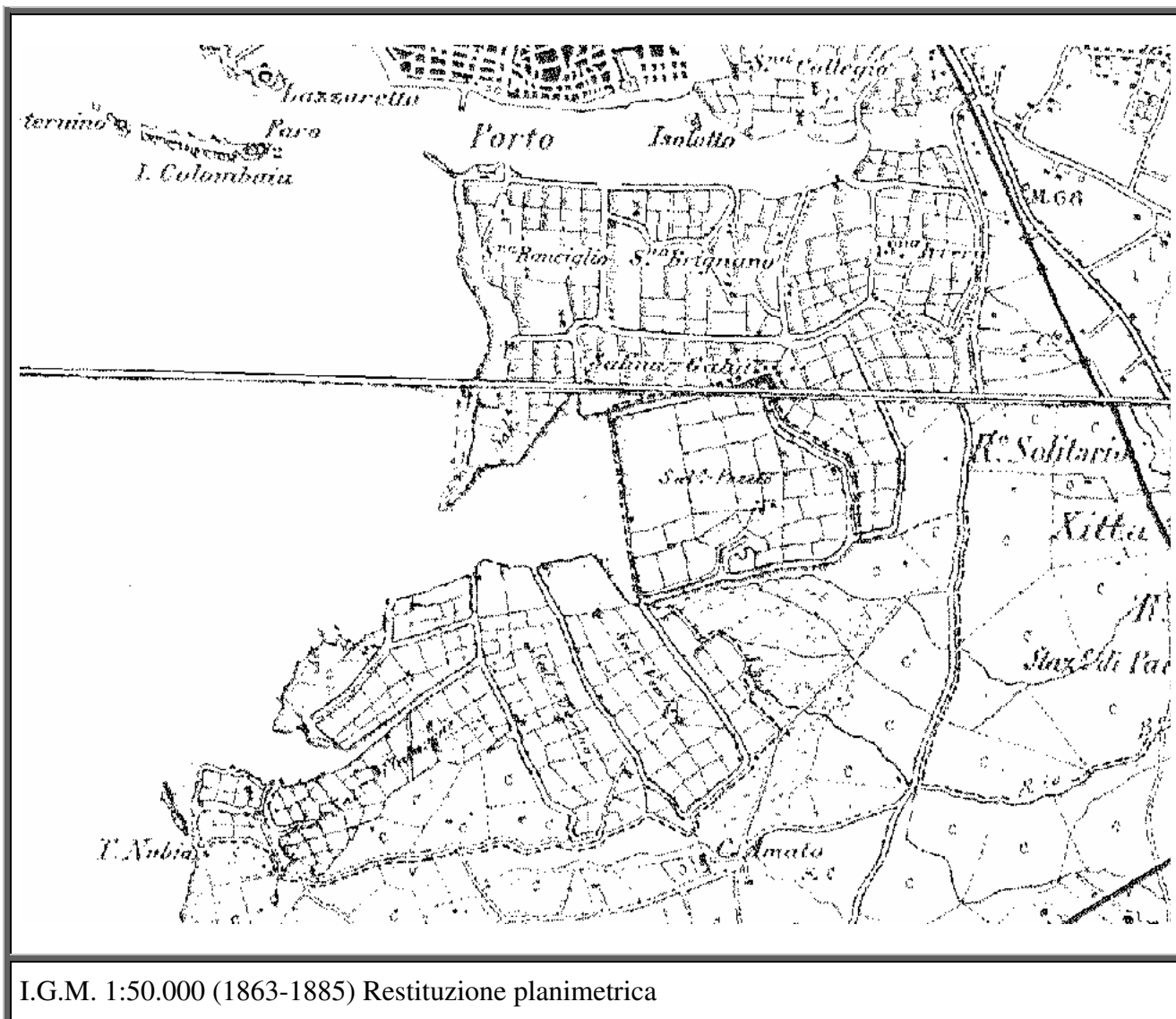


Foto aerea (2000)

NOTIZIE GENERALI

Tipo scheda	<i>Saline</i>
Denominazione	<i>Ronciglio</i>
Codice	<i>SL_19_02</i>
Provincia	Trapani
Ambito	2
Comune	Trapani
Paesaggio locale	2

Salina Ronciglio



Descrizione

La Salina Ronciglio fu impiantata nel XVI secolo. Nel 1958 aveva una produzione di 4000t annue.

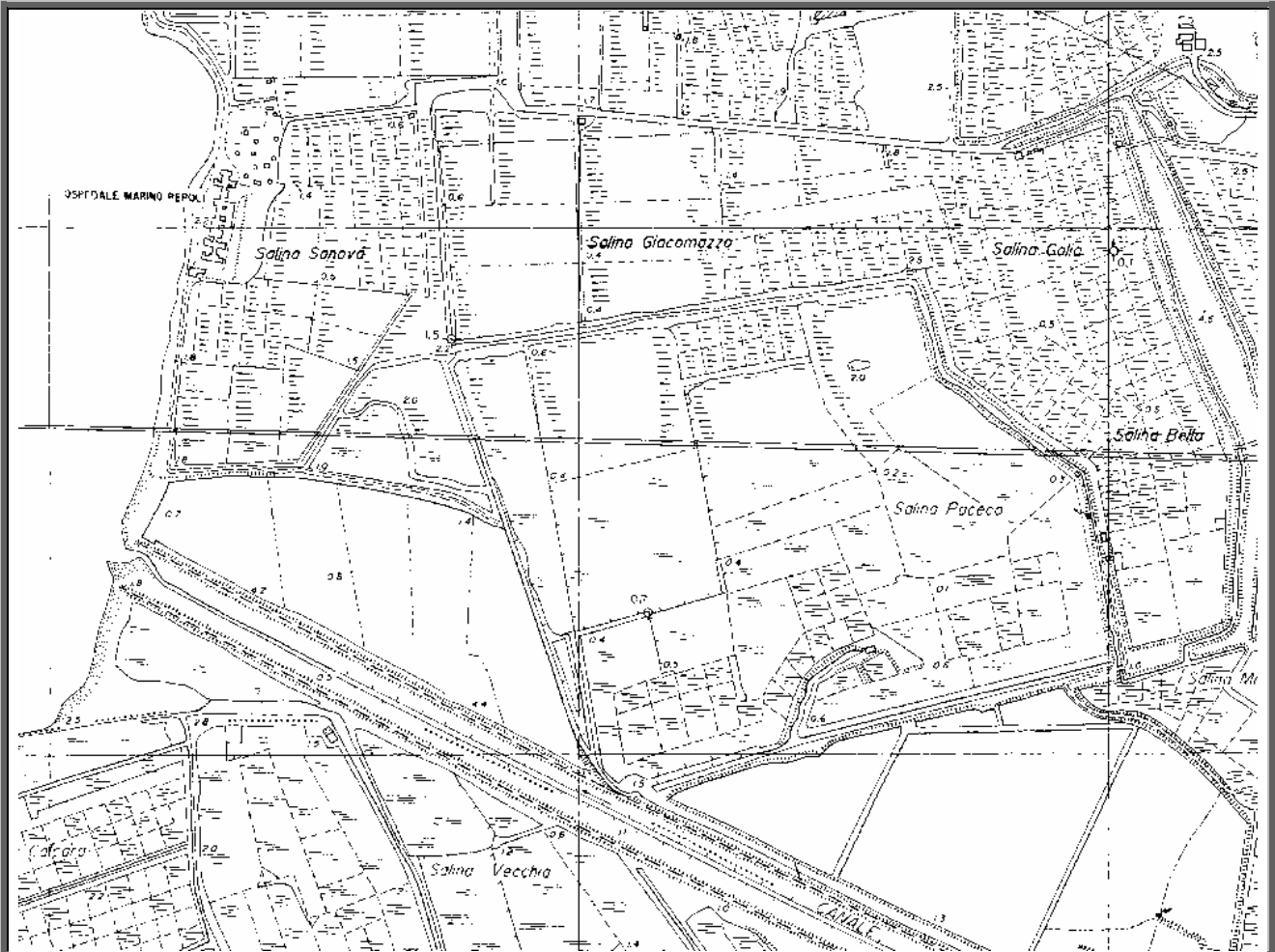
Estensione (ha)	31
Protezione esistente	R.N.O. delle Saline di Trapani e Paceco

Salina Ronciglio


Saline



SL_19_02



C.T.R. 1:10.000



Salina Ronciglio

Saline

SL_11_02

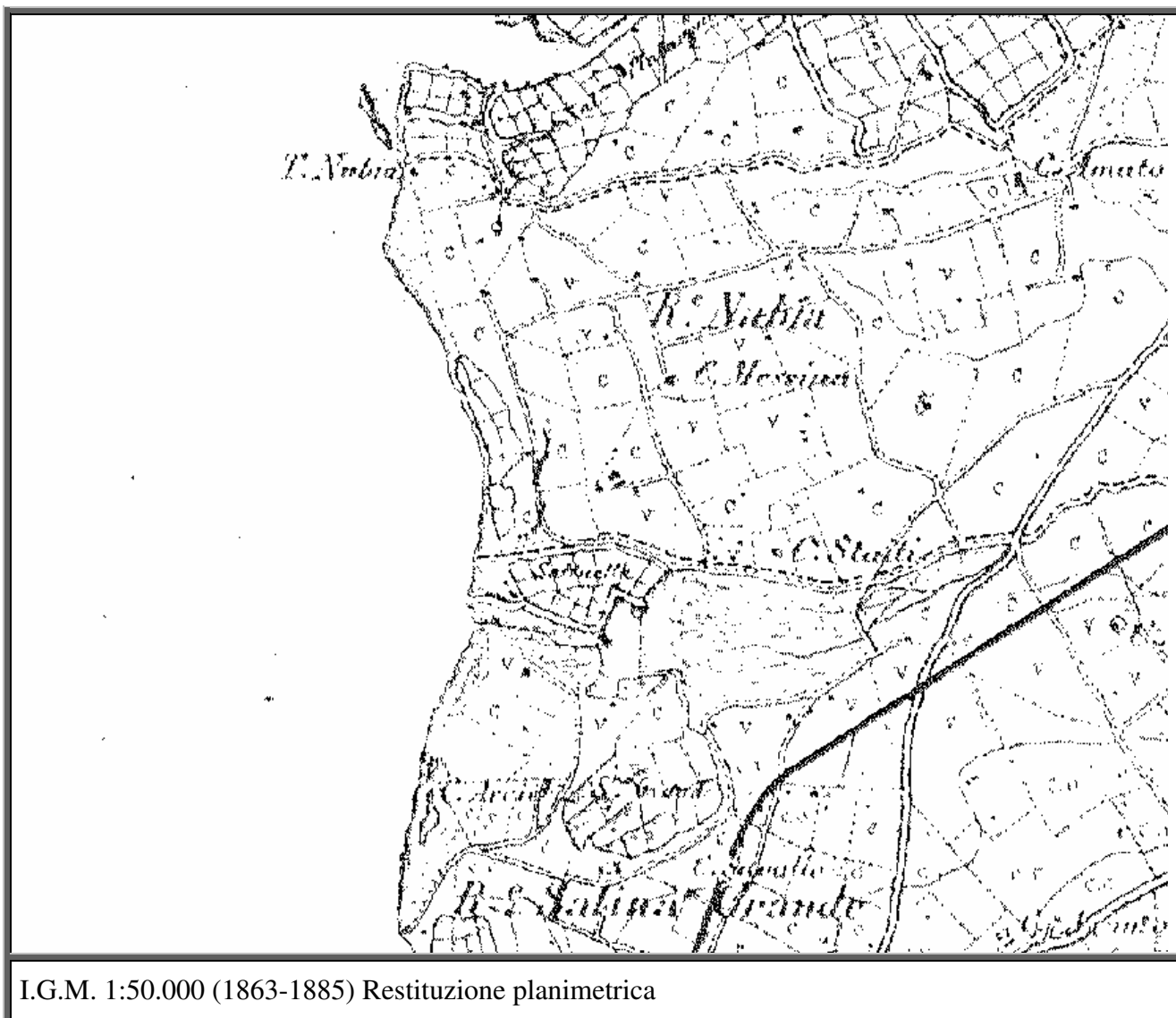


Foto aerea (2000)

NOTIZIE GENERALI

Tipo scheda	<i>Saline</i>
Denominazione	<i>Salinella</i>
Codice	<i>SL_11_02</i>
Provincia	Trapani
Ambito	2
Comune	Paceco
Paesaggio locale	2

Salina Salinella



Descrizione

La Salina Salinella oggi viene utilizzata per la produzione di sale e la piscicoltura.

Estensione (ha)	37,25
Protezione esistente	R.N.O. delle Saline di Trapani e Paceco

Salina Salinella



C.T.R. 1:10.000



Salina Salinella

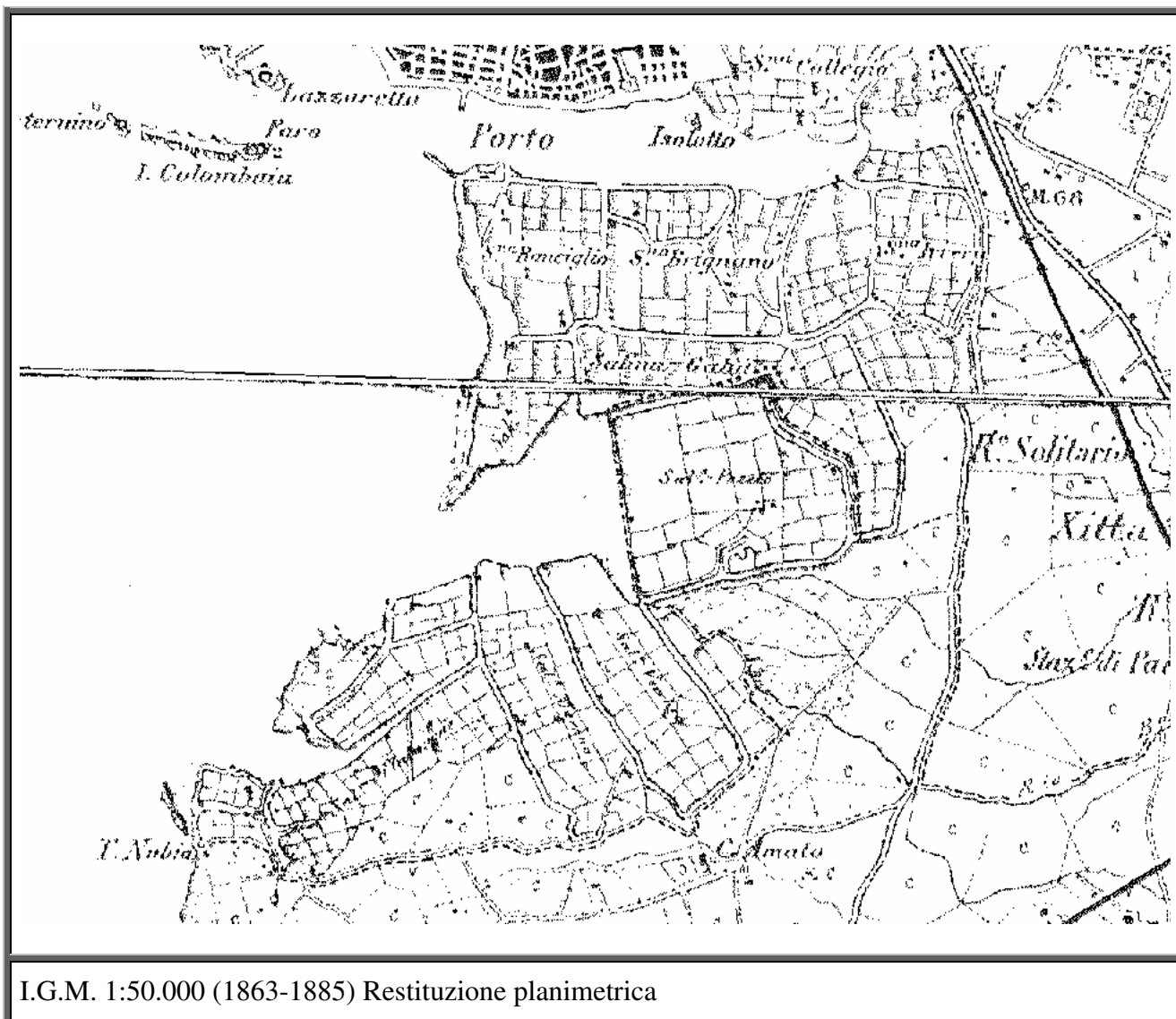
Saline**SL_18_02**

Foto aerea (2000)

NOTIZIE GENERALI

Tipo scheda	<i>Saline</i>
Denominazione	<i>Sanova</i>
Codice	<i>SL_18_02</i>
Provincia	Trapani
Ambito	2
Comune	Trapani
Paesaggio locale	2

Salina Sanova



Descrizione

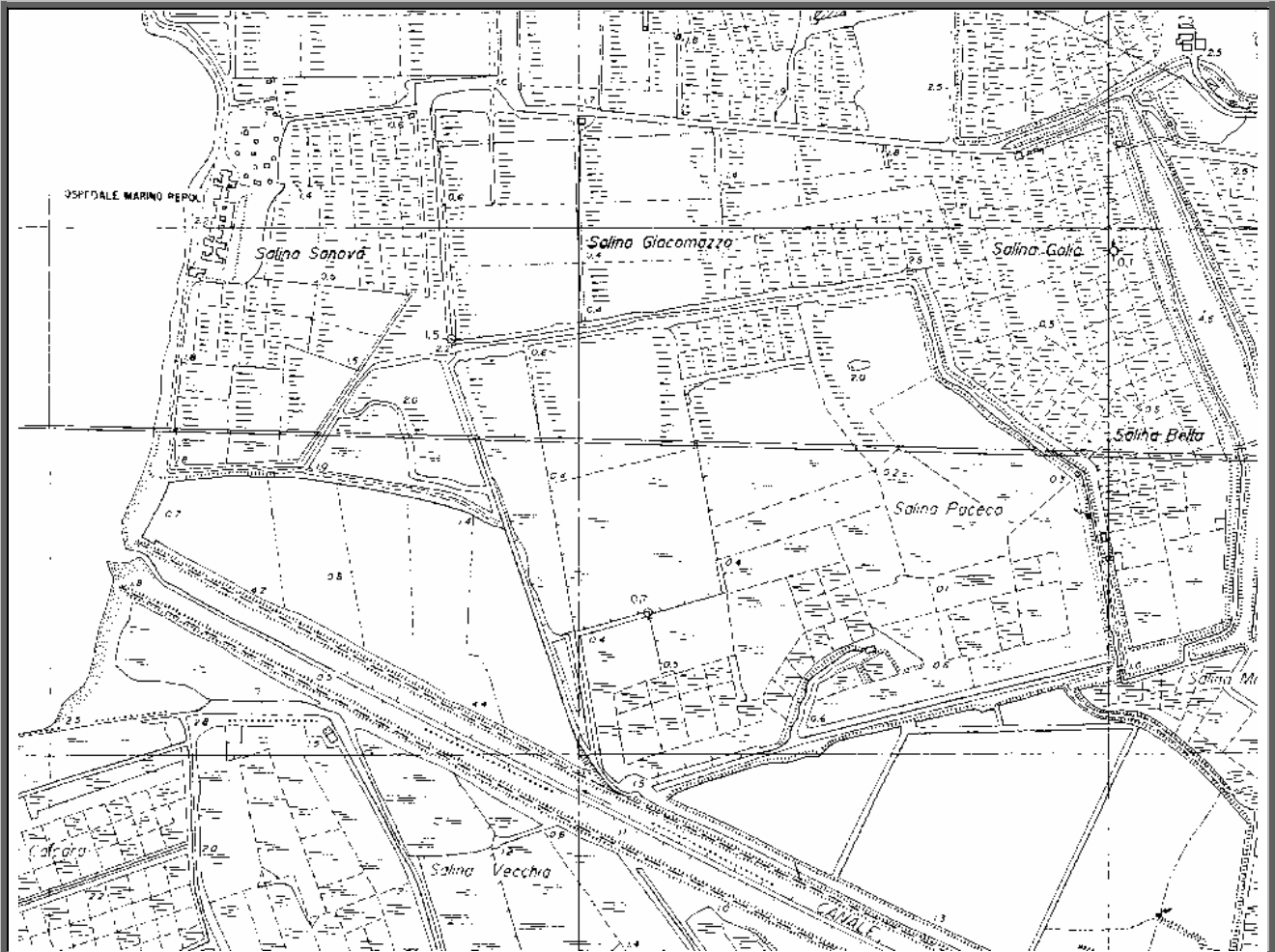
La Salina Sanova fu impiantata nel XVI secolo.

Estensione (ha)	20,34
Protezione esistente	R.N.O. delle Saline di Trapani e Paceco


Saline



SL_18_02



C.T.R. 1:10.000



Salina Sanova



Foto aerea (2000)

NOTIZIE GENERALI

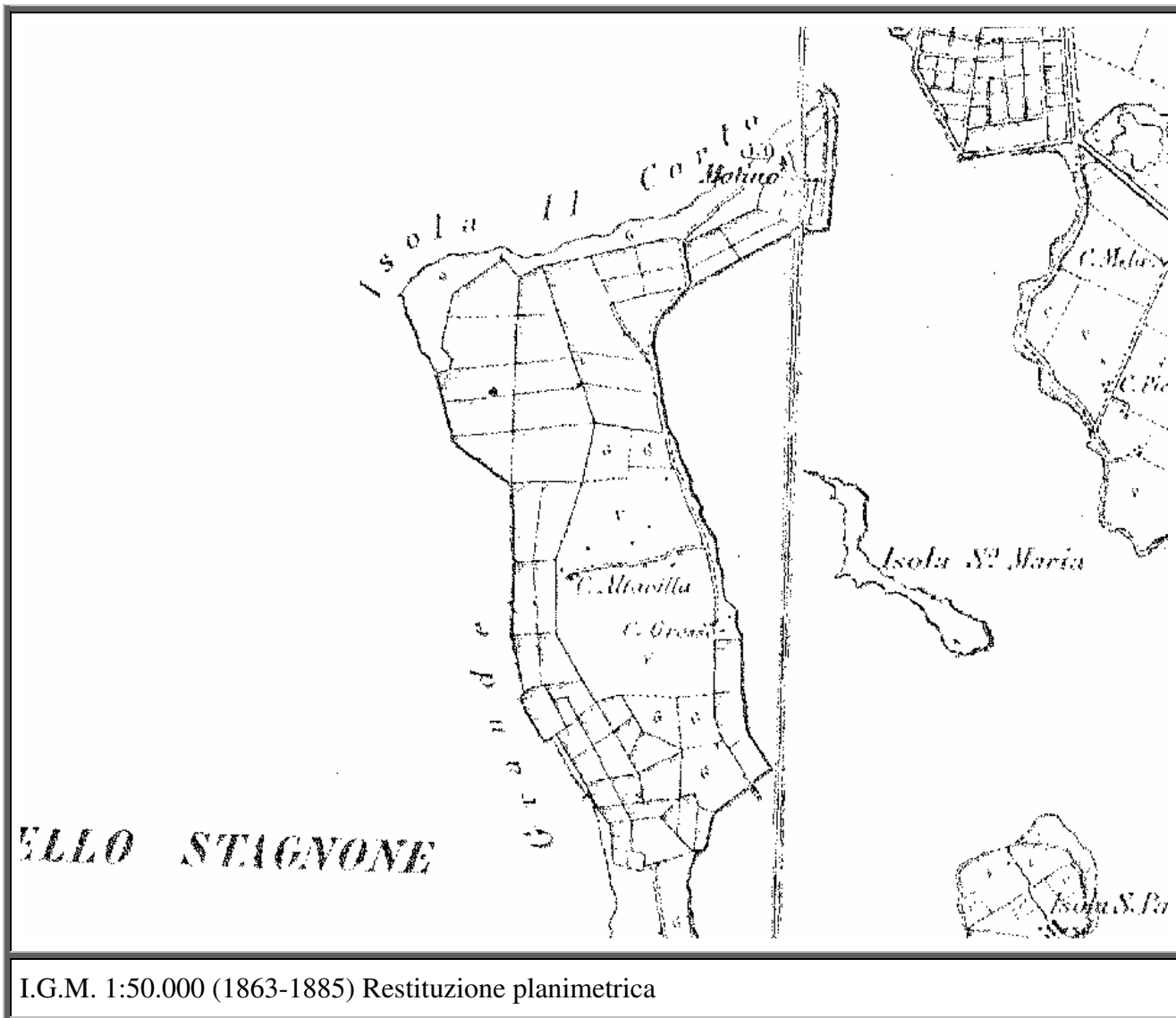
Tipo scheda	<i>Saline</i>
Denominazione	<i>Scossone</i>
Codice	<i>SL_07_02</i>
Provincia	Trapani
Ambito	2
Comune	Marsala
Paesaggio locale	2

Salina Scossone

Saline



SL_07_02



Descrizione

Estensione (ha)	10,24
Protezione esistente	Riserva N.O. Isole dello Stagnone di Marsala istituzione D.lgs. regionale 215/84

Salina Scossone

Saline



SL_07_02




Isole

C.T.R. 1:10.000

--	--	--	--

Salina Scossone

Saline

SL_09_02

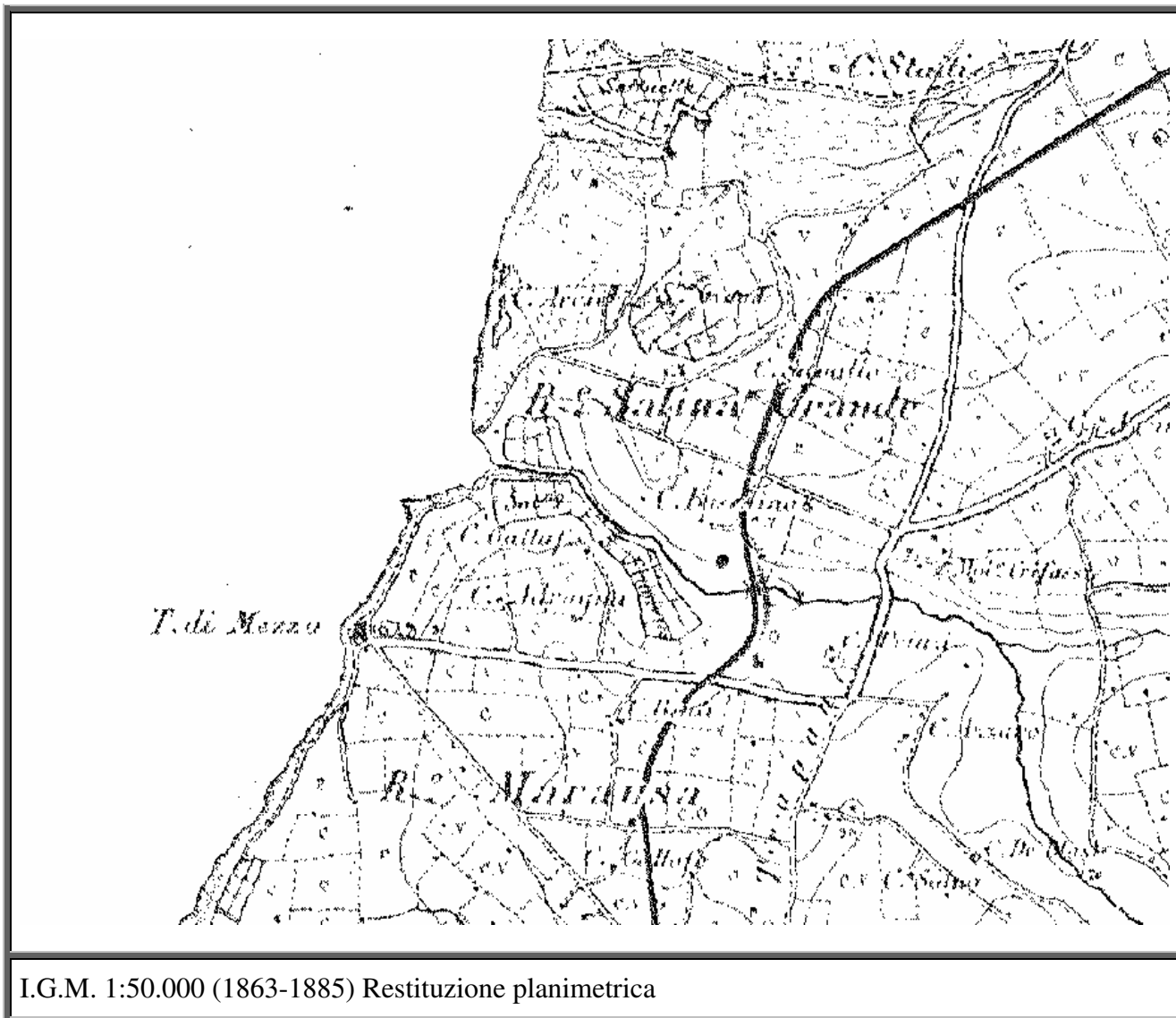


Foto aerea (2000)

NOTIZIE GENERALI

Tipo scheda	<i>Saline</i>
Denominazione	<i>San Francesco</i>
Codice	<i>SL_09_02</i>
Provincia	Trapani
Ambito	2
Comune	Paceco
Paesaggio locale	2

Salina San Francesco



Descrizione

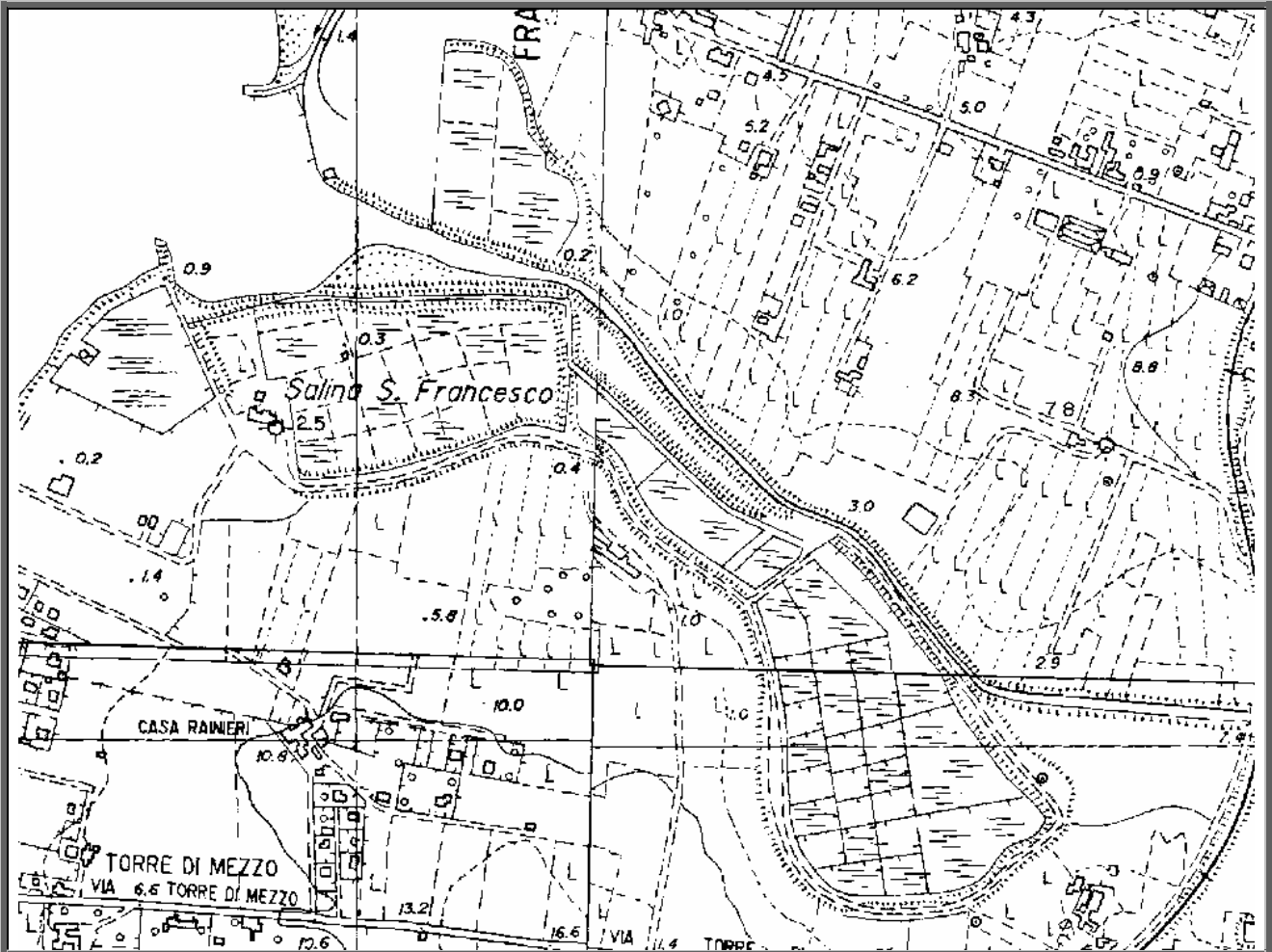
La Salina San Francesco a Marausa è ben conservata e viene sfruttata per la salicoltura e la piscicoltura estensiva

Estensione (ha)	14,80
Protezione esistente	nessuna

Saline



SL_09_02



C.T.R. 1:10.000



Salina San Francesco

Saline**SL_04_02**

Foto aerea (2000)

NOTIZIE GENERALI

Tipo scheda	<i>Saline</i>
Denominazione	<i>San Teodoro</i>
Codice	<i>SL_04_02</i>
Provincia	Trapani
Ambito	2
Comune	Marsala
Paesaggio locale	2

Salina San Teodoro

Saline



SL_04_02



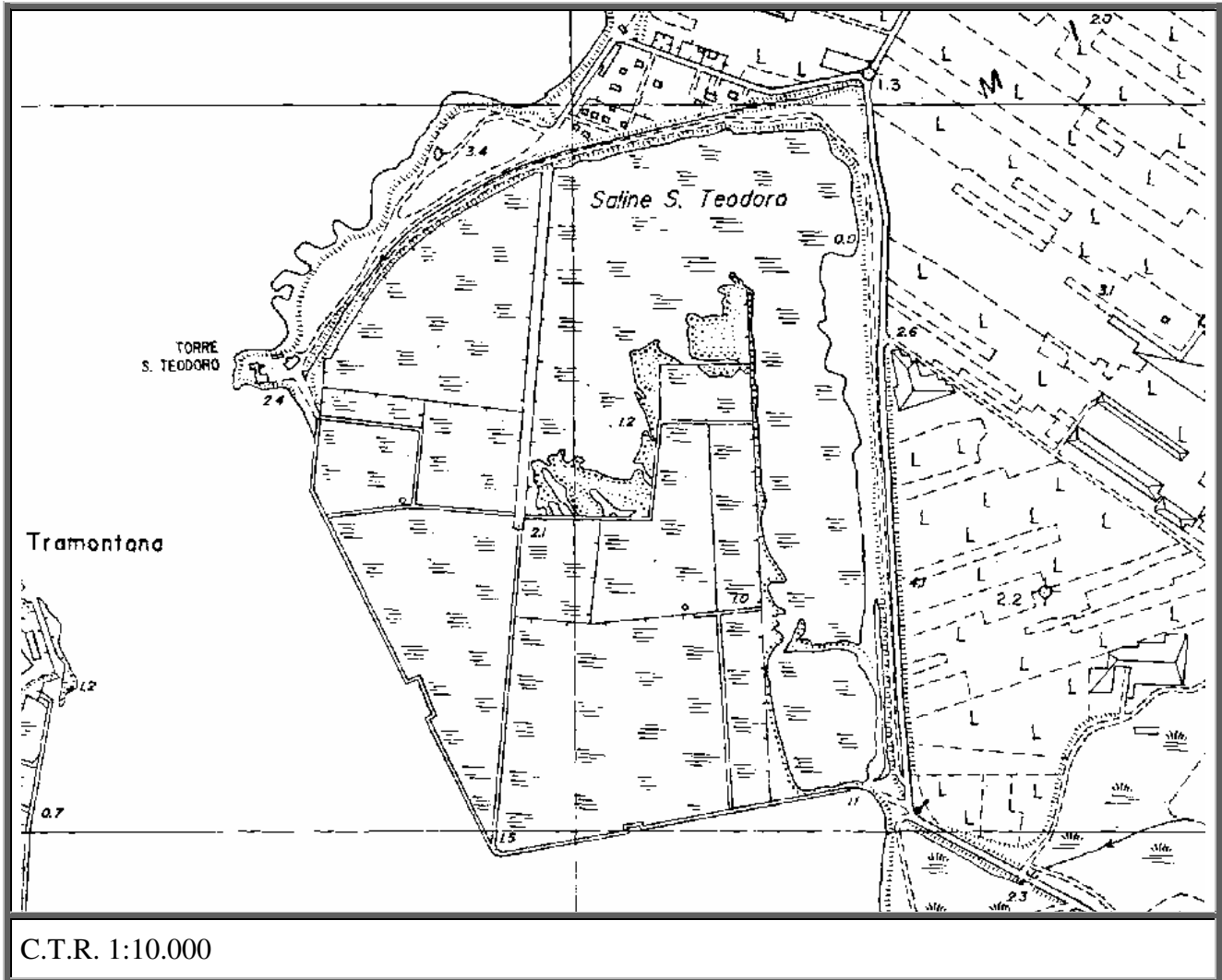
I.G.M. 1:50.000 (1863-1885) Restituzione planimetrica

Descrizione

La Salina San Teodoro nasce nel 1451. Attualmente ha una capacità produttiva media annua di 5800t di sale. Parte di essa è utilizzata per la piscicoltura estensiva e di allevamento con produzione media annua di 25q di pesce.

Estensione (ha)	59
Protezione esistente	Riserva N.O. Isole dello Stagnone di Marsala istituzione D.lgs. regionale 215/84

Salina San Teodoro



C.T.R. 1:10.000



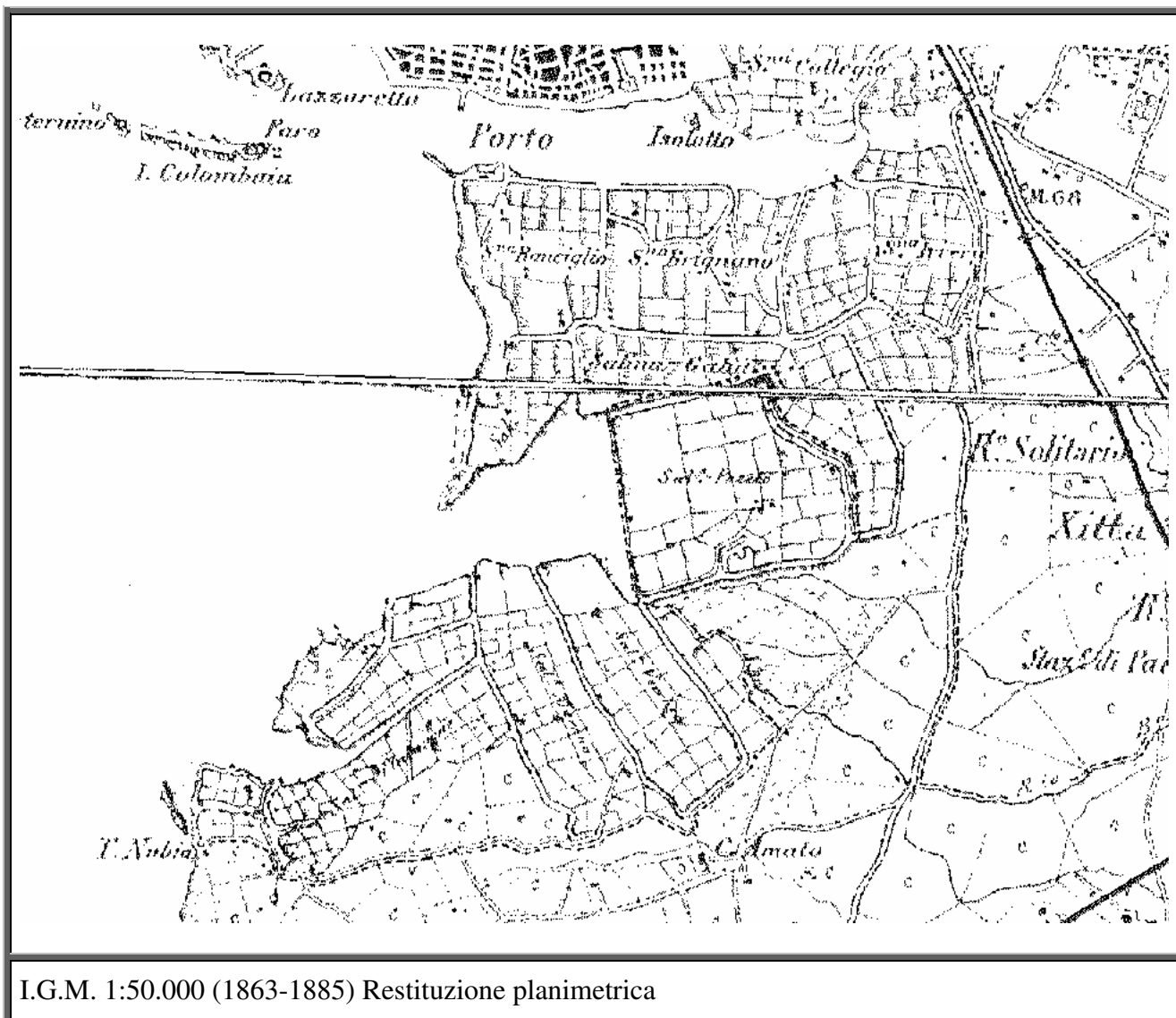
Saline**SL_23_02**

Foto aerea (2000)

NOTIZIE GENERALI

Tipo scheda	<i>Saline</i>
Denominazione	<i>Traghetto</i>
Codice	<i>SL_23_02</i>
Provincia	Trapani
Ambito	2
Comune	Trapani
Paesaggio locale	2

Salina Traghetto



I.G.M. 1:50.000 (1863-1885) Restituzione planimetrica

Descrizione

La Salina Traghetto fu impiantata nel XX secolo. Nel 1958 aveva una capacità produttiva di circa 2.000t annue.

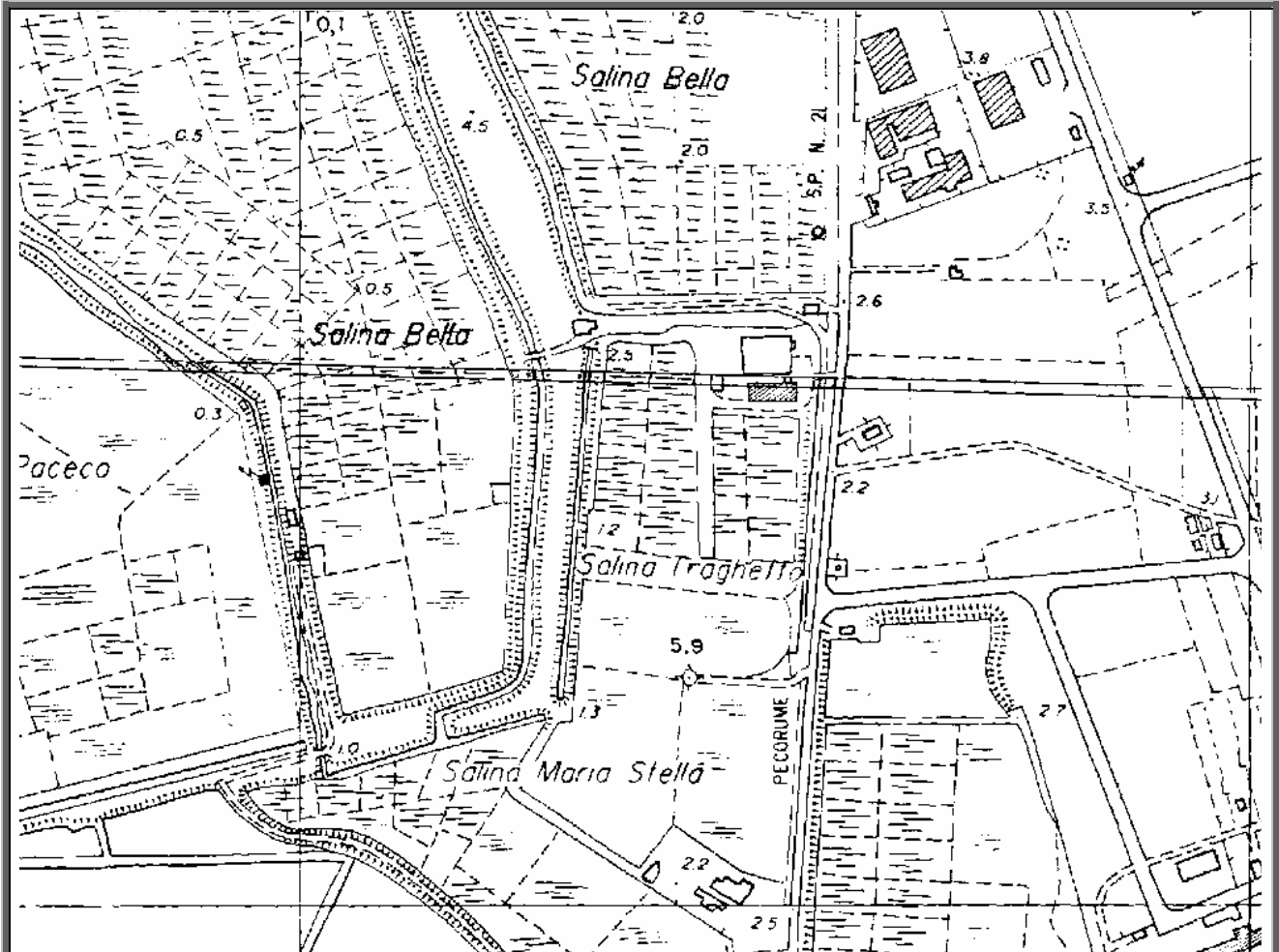
Estensione (ha)	5,03
Protezione esistente	R.N.O. delle Saline di Trapani e Paceco

Salina Traghetto

Saline




SL 23_02



C.T.R. 1:10.000



Salina Traghetto

Saline

SL_15_02

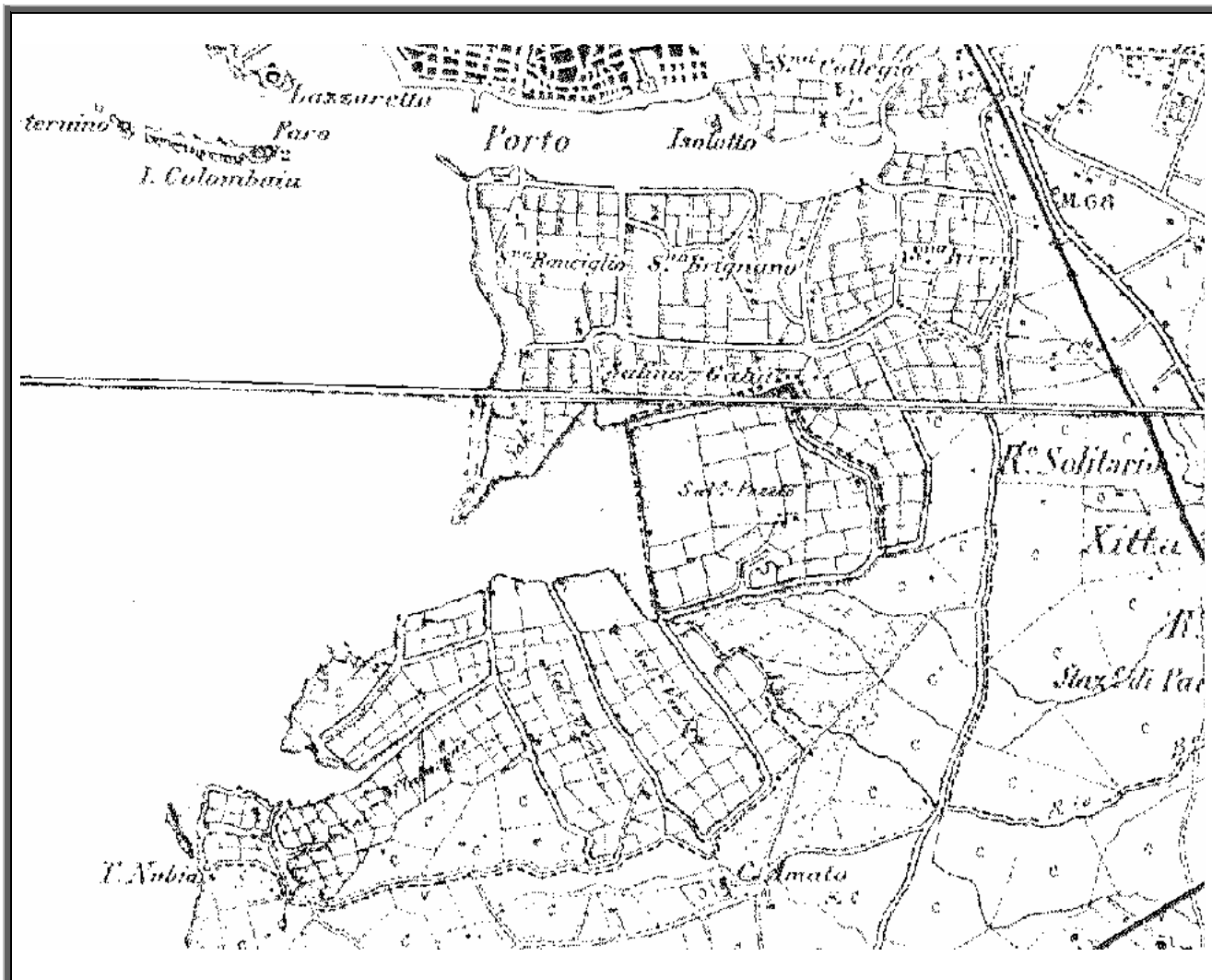


Foto aerea (2000)

NOTIZIE GENERALI

Tipo scheda	<i>Saline</i>
Denominazione	<i>Vecchia</i>
Codice	<i>SL_15_02</i>
Provincia	Trapani
Ambito	2
Comune	Paceco
Paesaggio locale	2

Salina Vecchia



I.G.M. 1:50.000 (1863-1885) Restituzione planimetrica

Descrizione

La Salina Vecchia fu impiantata nel XVI.

Estensione (ha)	51,96
Protezione esistente	R.N.O. delle Saline di Trapani e Paceco

Salina Vecchia

Saline



SL_15_02



C.T.R. 1:10.000



Salina Vecchia